



Sollies Ville - France

DR

16-12-2007

Ca y est, la vente est faite et nous quittons notre belle maison qui nous a apporté beaucoup de joie. Même pas de petits pincements au cœolig;ur, tant le projet que nous allons réaliser nous excite.

Tourtour - France

DR

04-02-2008

Après la vente de la maison, nous voici chez Nicole et Kevin pour attendre la naissance du bébé et profiter de ces dernières semaines pour finaliser les préparatifs. C'est vraiment plaisant de vivre dans ce village, il est magnifique (on l'appelle le petit St Tropez du Haut Var..)et en plus les gens sont très accueillants. Fanny et Manon ont bien accepté le départ de Sollies Ville, nous les avons mis à l'école de Tourtour en attendant le départ. Elles se sont très vite adaptées à leur nouvelle école, à leur nouvelle maison, à leurs nouveaux copains et copines, tout cela les prépare à l'ouverture d'esprit que nous voulons leur inculquer.

Les aurevoirs - France

DR

05-02-2008

Les aurevoirs de bon nombre de nos amis étaient déjà fait depuis quelques semaines, notamment mes amis du cyclisme. Un dernier petit coucou à certains de mes anciens coureurs qui étaient en stage dans le sud m'a vraiment fait plaisir. Bonne chance à eux pour la saison 2008. Après nos aurevoirs dans le sud, les amis de Tourtour, de Draguignan, les cousins de Besse, les amis de Sollies Ville, nous avons pris la direction de Nevers pour passer quelques jours avec Chloé. Nous en avons profité pour faire nos aurevoirs à nos amis de Charrin, de Nevers et de La guerche. Ensuite nous avons pris la route de Grenoble pour passer un moment avec Jérôme et Eugénie. Puis nous sommes allés à Tignes pour passer un bon moment avec la belle famille, ainsi mamie et papou profitent de leurs petites filles avant notre départ. Nous en avons également salué nos amis de Tignes. Samedi c'est parti, nous quitterons la France, direction l'Italie pour le "vrai" départ de notre Tour du Monde. Nous avons mis les photos de nos aurevoirs dans la partie photos aurevoirs. Denis et ses filles...Les aurevoirs avec Chloé ont été un très émouvants. Nous espérons que Chloé viendra nous voir régulièrement. Nous communiquerons ensemble le plus souvent possible pour lui faire vivre notre voyage. Une chose est sûre, elle va nous manquer énormément . Chloé et Océane, c'est beau non!!!

Venise - Italie

DR

16-02-2008

Ca y est, nous sommes partis. Direction l'Italie, le tunnel de Fréjus et peu de temps après, premier bivouac à Avigliana. 1er bivouac de notre Tour Du Monde Le lendemain nous partons pour Venise en passant par Milan, Bergame et Vérone. Dans l'après midi nous partons en bateau pour une première visite de Venise. Venise en bateau par l'extérieur et arrivée à la place San Marco Après un bon bivouac aux abords de la ville, nous partons pour une visite de Murano, célèbre pour ces verreries Magasin d'exposition et Horloge au centre accompagnée d'une magnifique sculpture en verre Comment venir à Venise sans goûter aux balades en gondoles à travers les canaux La vie dans le camping car: Nous prenons nos marques sans problème, je pense que le mois passé ensemble en Corse et en Sardaigne l'année dernière est toujours dans nos mémoires. Donc pas de soucis pour le moment, que de la joie et de la bonne humeur. Bivouac à VeniseProchain carnet: La Slovénie

Slovénie montagnes - Slovénie

DR

16-02-2008

Après avoir fait le ravitaillement en gaz et en alimentaire (pâtes italiennes à gogo et huile d'olives) nous passons la frontière Slovène peu après Udine. La route est tortueuse direction Ljubjana, il fait beau mais le thermomètre affiche 0 degré. Nous décidons alors de raccourcir le séjour en Slovénie et de rejoindre la mer Adriatique où nous espérons avoir des températures plus clémentes. Paysages de montagne merveilleux Ramassage des ruches très original. Après un bivouac en Slovénie, nous passons la frontière Croate direction l'adriatique. La vie à bord: Les nuits sont paisibles même pour Océane qui se porte comme un charme. Fanny a perdu sa première dent de lait et la petite souris lui a apporté un euro français. Pour la petite histoire, fanny fait la collection des pièces de chaque pays que nous traverserons. Sarah et les filles avancent bien les cours du CNED, soit en roulant où bien le soir avant le dîner. Prochain carnet: La Croatie

Croatie famille et bivouacs - Croatie

DR

24-02-2008

La vie à bord : C'est toujours la bonne harmonie entre nous. L'école se passe bien pour les filles et Sarah, Denis gère le camping car pendant ce temps là. Fanny et Manon sont très courageuses, nous effectuons en moyenne une à trois heures de marche par jour, souvent dans l'arrière pays où les grimpettes se font fréquentes. Bain de Océane Câlin de papa Câlin de



mamanLes bivouacs : Toujours sauvages, tantôt au bord des plages, tantôt dans des endroits retirés et tranquilles avec une belle vue pour notre réveil du lendemain. Pas de problème pour nous stationner n'importe où, c'est sans doute différent l'été

Croatie côte adriatique - Croatie

DR

25-02-2008

Nous avons trouvé un pays très agréable sur les bords de l'Adriatique. Bien sûr nous ne sommes ni au printemps ni en été et donc nous n'avons pas pu profiter des magnifiques plages, des baignades et éventuellement des plongées. Les bars et petits restaurants sont fermés. Les îles tout le long de la côte semblent magnifiques mais nous décidons d'en visiter une seule (qui est KrK) compte tenu du climat (max 14 degrés). Trogir, Split et Dubrovnik sont de superbes villes à visiter avec leurs remparts et leurs vieilles villes. Les Croates avec qui nous avons pu discuter, ont été sympathiques. Ils nous ont donné des explications sur leur pays qui est en plein développement touristique mais surtout géré par les gros promoteurs. KrK : C'est une île très agréable avec deux villages KrK et Baska.. Nous y avons passé deux jours à faire de longues marches tantôt au bord de mer, tantôt en montagne Trogir et sa magnifique ville fortifiée Split et ça longue promenade le long du port. Le vieux théâtre de Split Vue lorsque nous passons à l'intérieur des terresDubrovnik côté nord et sud. La vieille ville restaurée parsemée de ruelles garnies de boutiques pittoresques

Montenegro - Serbia et Montenegro

DR

25-02-2008

Monténégro Ce n'est pas un pays touristique mais il veut le devenir dans les prochaines années. Le littoral est magnifique, avec la mer adriatique qui pénètre dans les terres en formant presque un lac au cœolig;ur des montagnes abruptes genre les lacs de Suisse où d'Italie. Seul gros hic à ces beaux paysages, la saleté est digne des environs de Naples, une poubelle permanente.... Il y a vraiment du potentiel mais il faudrait que les Monténégrins acceptent de protéger l'environnement. Lorsque nous prenons la direction de la Serbie, à l'intérieur des terres, c'est encore pire. La description ne sera jamais à la hauteur du spectacle. Une décharge géante dans un environnement qui pourrait être superbe, dommage... Eglise de GOSPA vue de Perast Chateau de KOTOR Vue du chateauMonatère de Moraca Stevi Stefan Station de ski de Lokve

Serbie, Kosovo et Macedoine - Serbia et Montenegro

DR

26-02-2008

La SerbieEn passant la frontière Serbe, nous retrouvons une continuité de ce que nous avons vu au Monténégro à l'intérieur des terres. Déchets de toutes parts dans un environnement montagneux avec de magnifiques canyons qui, mis en valeur, pourraient valoir le détour. Nous avons discuté avec un Serbe sympathique qui nous a expliqué la situation en Serbie. Le pays est pauvre à la sortie d'une guerre et les gens sont sans travail. Cet homme avait honte des déchets que nous pouvons voir partout car il avait vécu 15 ans en France et il regrettait presque son retour en Serbie. Avant de continuer notre route, il nous a offert des chocolats pour les filles et nous avons ressenti une forte émotion dans son regard et ses propos.Le Kosovo Quelle ne fut pas notre surprise quand à la sortie d'un virage nous avons découvert la frontière du Kosovo. Un kilomètre plus loin, nous nous sommes retrouvés dans un barrage de l'ONU où des militaires français, en poste depuis quinze jours, nous ont expliqué la situation. Le Kosovo était devenu indépendant depuis 5 jours et la veille il y avait eu des émeutes à Belgrade avec des incendies notamment celui de l'ambassade des Etats-Unis avec plus de 200 arrestations. Les militaires nous ont vivement conseillé de passer la capitale du Kosovo Mitrovice, le plus rapidement possible et sans s'arrêter car des manifestations avaient lieu dans la capitale. Il ne valait mieux pas y traîner. En effet, lorsque nous sommes passés à Mitrovice, il y avait beaucoup de monde, des drapeaux pour l'indépendance étaient suspendus un peu partout, mais nous ne ressentions aucune tension négative à notre égard. La négoce avec les militaires On peut passer ou pas?? Attente de la réponse C'est bon, on peut passer Photo souvenir avec les militaires français de l'ONU En effet, lorsque nous sommes passés à Mitrovice, il y avait beaucoup de monde, des drapeaux pour l'indépendance étaient suspendus un peu partout, mais nous ne ressentions aucune tension négative à notre égard. MITROVICIA Capitale du Kosovo On se croirait à une autre époque Les restes de l'après guerre à Pristina Ce fut une journée un peu particulière, chargée d'adrénaline, mais en fait sans réel danger pour nous. Fanny et Manon ont été impressionnées à la frontière du Kosovo lorsqu'elles ont vu les fils barbelés, les chars et surtout les militaires armés... Mais après leur avoir fourni des explications sur la présence des militaires dans ce pays, elles se sont empressées de les saluer par la fenêtre. LA MACEDOINE Après la traversée du KOSOVO et les émotions que nous avons eu, nous avons passé la frontière de MACEDOINE vers 18H et nous nous sommes posés pour une bonne nuit réparatrice. Le lendemain nous avons hâte d'arriver en GRECE et de trouver un peu de calme et de chaleur sur les plages Grecques. De plus la Macédoine n'est pas du tout touristique et son seule avantage est son autoroute qui traverse le pays. Nous avons découvert un pays aride et montagneux en s'approchant de la GRECE. La propreté est comme dans les pays précédents, très aléatoire. Frontière Macédoine Vue montagnes enneigées Prochain carnet: La Grèce

Grèce 1ère partie - Grèce

DR

04-03-2008



LA GRECE 1 Nous voici en Grèce, c'est avec plaisir que nous retrouvons les plages et la mer, même si celle-ci n'est encore qu'à 14 degrés. Nous commençons notre visite du pays par la Macédoine. Nous avons visité la région de Thessalonique et ces trois doigts avec le Mont Athos sur l'un d'entre eux. Puis nous avons fait une superbe randonnée sur le Mont Olympe en Thessalie. Le contraste mer neige est fabuleux. Un peu de tout terrain avec le camping car, une première baignade avec les filles. Les visites se succèdent, entre sites archéologiques, petits villages typiques, plages et criques pittoresques et montagnes aux sommets enneigés. Les filles sont à l'affût des troupeaux de chèvres que l'on voit fréquemment sur les routes Grecques. Nous avons eu la chance de rencontrer quelques personnes dont un couple de bretons en plein Tour d'Europe pour un an. Nous avons passé une journée sympathique avec eux. Puis nous avons été invités chez un couple de Slovaques installés en Grèce pour six mois. Les filles en ont profité pour jouer avec leurs enfants. Enfin lors d'un bivouac, nous avons passé une soirée avec un couple d'Autrichiens en camping car pour trois semaines. Ces rencontres ont toutes été riches en échange avec des cultures différentes. En ce qui concerne les Grecs, ils sont souriants et polis mais pour le moment, nous n'avons pas sympathisé plus que celà. Un peu de 4X4 avec le camping car mais aussi une belle randonnée dans le Mont Olympe Nous avons trouvé un bivouac très tranquille dans un petit port. Quelle ne fût pas notre surprise lorsque 5 chalutiers vinrent s'accoster devant nous à 21H !!!! Le dur travail des pêcheurs Quelques belles plages de rêve !!Premier site archéologique visité: DION VOLOS, superbe petite ville du Pelion avec son port très actif. C'est le carnaval durant trois semaines Un beau chateau sur notre route entre mer et montagne Petite chapelle où fresques dans les monastères font parties de nos découvertes Tireki, petit coin de paradis au bout du monde Les fonds sont translucides Aéroglesseur qui passe pendant notre pique-niqueLa vie à bord: Tout se passe bien, nous avons profité du soleil et de la mer, les filles sont ravies. Plus besoin de chauffage dans le camping car. Océane se porte bien, elle a eu sa visite des deux mois et la pédiatre l'a trouvé superbe (55,5 cms et 5,1 Kgs). Manon a eu un rappel de vaccin, elle a été très courageuse. Etonnant, le cabinet médical ne nous a rien fait payer. Pour internet, il n'y a pas que les cyber cafés, en traversant les villes ou les villages, nous captions assez facilement par le wifi des réseaux non sécurisés. Nous nous connectons à l'un d'entre eux, ce qui nous permet de lire nos emails ou de remettre à jour notre blog. Pendant ce temps, Sarah en profite pour avancer les cours du CNED avec les filles. Les filles adorent s'occuper d'Océane, on peut voir d'ailleurs sa sérénité.. Câlines et jeux font partis du quotidien C'est dur la vie!! 1er bain de mer (à 14 degrés)Les Bivouacs: Toujours sauvages, nous privilégions la tranquillité et l'environnement. Lorsque le site nous plait, nous restons deux nuits, pas de problème d'autonomie avec le panneau solaire et les réservoirs d'eau. Sinon pour le ravitaillement en eau, toutes les stations en Grèce vous fournissent l'eau gratuitement ou parfois nous remplissons nos réservoirs à des fontaines de village. Pour le gaz il y a des possibilités de recharger nos propres bouteilles dans de nombreuses stations. Notre plus gros soucis est le lavage du linge. A cette époque, il n'y a pas beaucoup de laveries qui sont ouvertes, alors il faut chercher un peu et souvent nous consacrons une demi journée pour celà.Un de nos bivouacs préférés, seuls au monde entre la mer et le Mont Olympe enneigé Réveil face à la mer, le rêve!!!A suivre: Région de l'Epire avec les Météores...

Grèce 2 Les Météores et Vikos - Grèce

DR

13-03-2008

LA GRECE 2 Après notre séjour à Volos, nous avons pris la direction des Météores. Quel beau spectacle lorsque vous arrivez devant ces merveilles de la nature. Vous en prenez plein les yeux et lorsque vous grimpez la route qui monte vers Grand Météore, vous découvrez une succession de monastères, plus beaux les uns que les autres. Nous avons visité les six qui sont encore habités et unanimement c'est Grand Météore notre favori pour sa richesse intérieureVue globale sur les Météores Monastères de Rousanou et de St Nicolas Quelques tableaux sont exposés dans les monastères sur la vie des moines. Monastère de Varlaam Vue sur les sommets enneigés du Monastère de Holly Trinity, un régal des yeux.. Monastère de VarlaamLa famille devant Varlaam Monastère de Holly Trinity Vue vertigineuse du haut des Météores sur Kalambaka, cela n'effraie pas Fanny.. Nous avons rencontré deux jeunes français Xavier et Amandine, en balade en Grèce et nous avons passé une bonne journée avec eux Après quelques jours aux Météores, nous avons pris la direction des Zagories avec les fameuses gorges de Vikos qui sont les plus profondes du monde (900 m de profondeur) Gorges de Vikos Fanny, même pas peur..... Village de Difolo et ses ruelles empierrées à l'ancienneNous avons passé des cols enneigés à 2000m avant de redescendre sur Ionnina Pont unique en son genre à TipiUn peu d'exercice pour le camping car, la traversée d'un guet.. Après un court arrêt dans la ville de Ionnina, nous sommes allés visiter le site archéologique de Dodoni. Seule richesse, mais de taille, le Théâtre datant du 3ème siècles avant JC fut l'un des plus important de l'antiquité. Son édifice pouvait accueillir 20 000 spectateurs. Théâtre de Dodoni Ensuite nous avons pris la direction du sud avec un petit arrêt sur la presqu'île de LEFKADA. Cette île est reliée au continent par un tunnel. C'est une île très agréable avec ses longues plages paradisiaques. La ville de Lefkada est encerclée par la mer. Son port accueille de magnifiques voiliers où des yachts attendant l'été pour naviguer. Port aux couleurs flamboyantes Même Océane profite des lieux dans les bras de son papa. La vie à bord : Toujours un régal de vivre en famille et de découvrir ensemble ces merveilles. Les filles paraissent bien épanouies après ce premier mois de voyage. Le camping car fonctionne bien et nous nous habituons à la surface habitable réduite qu'il nous offre. Denis se cogne bien toujours quelques fois mais bon il a la tête solide....Bonne occasion pour les filles de bien rigoler. Océane a fêté ses deux mois et elle a déjà traversé huit pays! Câlinou avec papa pour Océane Premiers cours d'ordinateur pour Océane Fin du repas et puzzle pour les filles Fanny pensive!! Les bivouacs : Pas de problème pour



trouver de bons endroits pour bivouaquer. Nous avons trouvé un superbe bivouac dans les Météores avec vue sur plusieurs monastères au réveil Prochain carnet : Grèce3 Le Péloponnèse

Grèce 3 Le Péloponnèse - Grèce

DR

21-03-2008

Grèce 3 Le Péloponnèse Pour arriver au Péloponnèse, nous avons traversé un gigantesque pont au niveau de Patra. Après une première journée au bord de mer nous avons visité le site archéologique de Olympe, berceau des jeux Olympique. Ce site est magnifique. Ensuite nous sommes allés dans la montagne vers le centre du Péloponnèse qui a été dévasté par un immense incendie. Nous avons visité le site Apollon curieusement abrité par une immense tente. Puis nous avons rejoint péniblement le bord de mer par une route tortueuse. Les petits villages à l'intérieur du Péloponnèse sont rustres et authentiques. Nous sommes descendus en Messénie par la route côtière, riche de nombreux villages aménagés autour de superbes forteresses. Nous y avons d'ailleurs rencontré un couple de français Odette et Alain qui visitent la Grèce pendant deux mois en camping car. Puis nous avons visité le Magne, qui fut un coup de cœur de part l'architecture de ses villages. Les maisons sont surprenantes, elles sont fabriquées en pierres et inspirées des châteaux féodaux dans leurs moindre détails. Les grottes de Diros, qui sont parmi les plus belles du monde, se visitent en barques puis à pieds. Elles sont vraiment d'une beauté exceptionnelles. Nous avons ensuite passé deux journées relaxes au bord de la mer sur la plage de Githio. Nous y avons rencontré un couple de Néo Zélandais, Phil, Deb et leur petite fille Brie, qui voyagent pendant une année en Europe. Il y avait aussi un couple belge, Léopold artiste peintre et sa femme qui passaient l'hiver en Grèce pour peindre des aquarelles. Il nous a montré ses dernières œuvres qui sont vraiment superbes. Après cette journée de repos, nous avons enchaîné la visite de trois sites, Mistras avec ses monastères Byzantins, Mycène, témoignage de la civilisation Mycénienne avec la tombe d'Agamemnon et Epidaure réputé pour son exceptionnel théâtre le mieux conservé de la Grèce Antique. Mistras et ses monastères Byzantins Mycènes et sa porte des lions avec la tombe d'Agamemnon Théâtre de Epidaure, le mieux conservé de la Grèce Antique avec son exceptionnel acoustique, nous avons pu vérifier par nous même (Manon est au centre de la scène)... Ensuite nous avons passé quelques jours à Nauplie, charmante ville avec son port, sa forteresse, son château et sa vieille ville. Château de Nauplie et une ruelle très colorée Pour terminer le Péloponnèse, nous sommes remontés sur Corinthe où nous avons pu visiter l'Acrocorinthe et les vestiges de sa forteresse Byzantine. Bien évidemment, nous nous sommes arrêtés vers le canal de Corinthe qui relie le golfe de Corinthe au golfe de Saronique. Long de 6500m et large de 23m, on se demande comment font pour passer les gros navires. La vie à bord : Tout continue à bien se passer, nous nous habitons bien à vivre dans notre camping car et nous sommes persuadés maintenant que c'était le bon choix de véhicule et de moyen de locomotion. Les journées paraissent courtes, deux enfants et un bébé ça occupe...Fanny et Manon sont très courageuses et ne rechignent jamais à marcher, il suffit de les motiver. Océane se porte comme un charme, elle profite à vue d'œil. Pour le camping car RAS. Nous trouvons à nous ravitailler en eau et en gaz sans problème. Je m'habitue au gabarit. Cette dernière semaine a été riche en rencontre avec de nombreux voyageurs (Allemands, Irlandais, Français, Belges et Néo Zélandais). Ce fut l'occasion d'échanges bien sympathiques. Océane nous fait quelques beaux sourires Ca donne chaud la marche... Rencontre inespérée pour Fanny et Manon Visite de musée pour Fanny impressionnée par les casques des athlètes à Olympie Belle vue !! Océane ne s'en souviendra pas... Pose après une journée "coup de soleil" Les Bivouacs: Pas de problème pour trouver des bivouacs sauvages. Pour éviter les nuisances sonores de la nuit, il vaut mieux éviter les villes. Les grecques se couchent tard et ont de belles sonos dans leur voiture. Nous avons eu des bivouacs supers au bord de plage ou en hauteur avec vues panoramiques. Hauteur de Kalamata Hauteur de Nauplie Port de Pilos Prochain carnet : Grèce 4 Athènes et ses environs

Grèce4 Athènes et ses environs - Grèce

DR

30-03-2008

La Grèce 4 Athènes et les environs Nos amis de Solliès Ville sont arrivés et ont récupéré leur camping car de location (Merci Valérie pour l'idée). Nous sommes allés faire notre premier bivouac vers le port d'Athènes car le lendemain nous visitons Athènes. La visite d'Athènes et de son Acropole est vraiment intéressante. L'Acropole Le Parthénon Vue sur Athènes de l'Acropole Retrouvailles avec nos amis la famille Agius Les filles devant le Parthénon Théâtre des Héros Antiques La visite dans les rues d'Athènes fut riche en rencontres insolites Pose avec un garde du Palais Découverte de la peinture des rues Puis nous sommes descendus à Sounio pour visiter le Poseidon Le Poseidon la nuit Pose devant le Poseidon Au hasard de la route, nous sommes tombés sur le monastère de Métamorphosa. Ce monastère fonctionne sous l'ancien calendrier grec et il est interdit aux femmes de le visiter. Les moines nous ont permis de bivouaquer devant le monastère et nous ont apporté le dîner. Tout était succulent et fait maison avec leurs produits biologiques. Le lendemain matin Jean Marie et moi avons pu visiter le monastère. Leur hospitalité fut un moment fort à vivre. L'église du monastère de Métamorphosa Avec les moines du monastère Nous avons ensuite pris la route en direction de l'île d'Eubée. Petit pique nique à Halkida Visite du Monastère de Galataki Jupes obligatoires pour les femmes Déjeuner des filles Pose devant une petite chapelle La vie à bord : Notre quotidien habituel a été un peu modifié avec nos amis. C'était sympa de se suivre à deux



camping cars. Pour les soirées, les filles jouaient dans un camping car et nous dînions dans l'autre. C'était bien pratique et agréable pour tout le monde. Les filles se sont régalées pendant cette semaine. Jeux, découvertes, école avec Sarah, repas en commun, balades et visites, une semaine bien remplie. De notre côté, nous n'avons passé que des bons moments avec Geneviève et Jean Marie. Ils ont pu réaliser ce qu'est notre mode de vie pendant notre Tour du Monde. Océane est ravie Plage pour les filles Balades Dîner entre amis Manon pose Les bivouacs : Nous avons fait des bivouacs sympas. (Bord de mer, forêts...) La conduite pour Jean Marie n'était pas toujours facile mais il s'en est bien sorti. Il fallait prévoir des bivouacs avec la place pour deux camping cars, pas toujours évident en camping sauvage. Bivouacs bord de mer où forêts Dernier coucher de soleil la veille du départ

Crête 1 - Grèce

DR

05-04-2008

Crête 1 Après une traversée de 9h dans une cabine confortable, nous sommes arrivés en Crête à Iraklio à 6H du matin. J'ai vite trouvé une place près du port et nous avons terminé notre nuit. Le lendemain nous avons trouvé un bateau qui nous emmènera à Rhodes le samedi 12 Avril de Sitia. Nous avons pris la route en direction de l'ouest de l'île et nous avons découvert un paysage très joli entre mer et montagnes enneigées. Une première halte à Agios Pélagia pour faire notre premier bivouac. Charmant village où nous avons rencontré une allemande installée en Crête depuis dix ans. La Crête vie avec le tourisme à partir de la mi avril jusqu'en septembre. Puis nous avons visité la ville de Rethimno et sa forteresse. Rempart de la forteresse Océane découvre les fleurs du printemps Ensuite nous avons rejoint la presqu'île de Chania où nous avons trouvé un bivouac de rêve sur la plage de Loutraki et nous y avons passé trois nuits. La visite de la presqu'île fut très riche en découverte. Monastère de Agios Triados Eglise du Monastère de Gouvernetou De ce monastère nous avons fait une longue balade de deux heures dans les gorges de Koprokefala. Les filles ont été très courageuses car il y avait beaucoup de déniveler (200m). En route nous avons découvert des grottes pendant qu'Océane dort paisiblement dans son couffin Puis un ancien monastère : le monastère Katholikou Au bout des gorges nous sommes arrivés en bordure de mer, c'était magnifique Un peu de repos avant de remonter au monastère Le lendemain nous avons fait une journée plage à notre bivouac où nous avons rencontré un couple d'argentins qui font le tour du monde à moto avec un petit chien pendant dix ans. Nous avons échangé nos expériences, c'était très intéressant. Découverte du masque et tuba pour Fanny De beaux fonds à découvrir La vie à bord : Nous avons repris notre rythme après le départ de nos amis, la Crête est vraiment magnifique et nous rencontrons des gens beaucoup plus ouverts et accueillants qu'en Grèce. Tout le monde va bien, nous avons eu une journée de pluie où nous en avons profité pour trouver une laverie, pour faire les courses. Sarah en a profité pour faire un peu plus de cours avec les filles. Nous sommes allés à l'hôpital de Chania pour faire les vaccins. Cette fois ci, c'était au tour d'Océane et de Sarah. Pas de pleurs, Océane est vraiment un bébé adorable. Les filles sont studieuses et la "maîtresse" se débrouille bien. Océane est toujours très sereine Océane partage les repas avec nous Les bivouacs : Nous avons trouvé un des meilleurs bivouacs depuis notre départ au bord d'une plage, accès à l'eau courante à volonté, idéal pour passer trois nuits.

Crête 2 - Grèce

DR

14-04-2008

La Crête2 Notre deuxième semaine en crête fut riche en découverte de beaux paysages, avec la côte ouest et ses belles plages sablonneuses et la côte est avec ses nombreuses falaises. Il y a un fort contraste entre le nord et le sud. Le nord est très développé et vie avec le tourisme. Agios Nikolaos en est, en quelque sorte, la capitale touristique. Plages aménagées, petits restaurants au bord de mer et nombreux complexes hôteliers sont courants autour de la ville. Le sud par contre reste très rural et authentique, quelques plages sauvages, des petits ports de pêcheurs par ci par là. Par contre les villes et villages sont beaucoup plus sales et moins entretenus que dans le nord. Nous avons fait la rencontre d'un couple de retraités français qui voyagent plusieurs mois par ans avec leur camping car. Ce fut une rencontre très enrichissante pour moi au niveau des photos car Claude est photographe professionnel et ses conseils me sont très précieux. Claude et Nicole, retraités français en vadrouille. La crête est très montagneuse et il y avait un magnifique contraste entre la mer et la neige. Nous sommes allés bivouaquer à l'extrême nord de la presqu'île la plus à l'ouest, c'était un peu périlleux pour traverser les villages avec le camping car. Par contre au bout du chemin, nous étions seuls au monde (enfin presque il y avait les chèvres...). Sympathique balades dans les gorges Et au bout, la mer et les copains moutons des filles. De l'autre côté de la presqu'île, Nous avons croisé une petite chapelle Avant de tomber sur une plage de rêve : la plage de Balamana Nous sommes ensuite allés au sud de l'île vers le village de Agios Galini Agios Galini Site de Komos Site de Festos où les filles ont pu jouer aux archéologues Les grottes de Matala, ancien cimetière romain.Sarah fait visiter à Océane Les filles découvrent les grottes Style des villages du sud Après le sud, nous sommes remontés sur Agios Nikolaos pour y découvrir, certes de belles plages, mais surtout un début d'affluence touristique pour les vacances de Pâques. Agios Nikolaos Balade dans les ruelles Forteresse de Spinalonga Coup de cœur pour le petit village de Plaka Village d'Elounda Ensuite nous avons rejoint la côte est, pour acheter le billet pour prendre le bateau Sitia - Rhodes et nous avons visité la côte Est pendant



deux jours. Cette côte est magnifique avec des falaises calcaires, une palmeraie mais aussi quelques belles plages bien utiles car la température est montée à 26° et un petit plouf nous a fait du bien.

Visite de monastère de Noplou Plage de Vaï et sa palmeraie Une ressemblance avec les îles des Caraïbes
 La vie à bord : Tout va bien, après une première semaine au ralenti, nous avons repris notre rythme. Nous avons décidé de nous lever plus tôt le matin pour plus profiter des journées. Donc réveil à 7H pour les parents et 7H30 pour les filles.
 Fanny a perdu sa deuxième dent de lait et la petite souris lui a apporté une pièce. Océane se porte bien et c'est l'osmose parfaite dans la famillieroux. Les quelques clichés qui suivent en témoignent... Fanny Manon Océane goutte les joie de la paille
 Papa comblé avec Océane Les bivouacs : Nous avons vécu des bivouacs très agréables en Crête. Toujours sauvages, dans des sites isolés et merveilleux et de plus sans nuisances. Bivouac à Komos, seuls au monde Quoi de mieux, la mer devant nous au bord d'un chemin en cul de sac.

Rhodes - Grèce

DR

21-04-2008

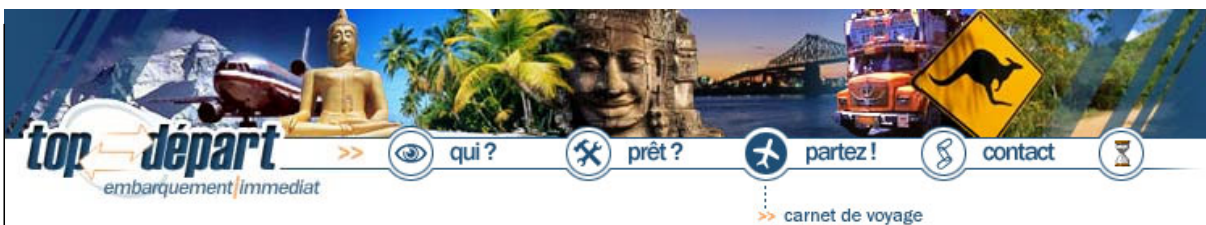
Rhodes Rhodes a été une belle escale dans notre tour du monde. Nous avons trouvé une île sympathique avec de belles choses à découvrir, vieilles villes, monastères, sites archéologiques, vieux châteaux, superbes plages de rêve, beaux paysages en général et des gens plutôt accueillants. Ferry pour Rhodes
 Les filles en ont profité pour faire les cours et jouer un peu En arrivant à Rhodes, nous avons découvert un port avec d'un côté les paquebots de croisière et de l'autre les petits bateaux de pêche. Le tout est entouré par les remparts de la vieille ville. Port de Rhodes Bateau marchand ambulat Nous avons commencé en visitant la vieille ville de Rhodes. Près de dix mille habitants habitent dans cette forteresse magnifique. Outre les restaurants et les kiosques à touristes, la vieille ville est riche en monuments bien entretenus. Entrée de la forteresse Palais des grands maîtres La belle armure intimide les filles. Ruelle dans le vieux Rhodes Autour de la vieille ville s'est construit la ville moderne, riche en commerces où autres entreprise. Au dessus de Rhodes subsistent aussi quelques vestiges
 Acropolis de Rhodes Nous avons passé une journée à Rhodes avec la famille Audiot et les filles ont été ravies de jouer avec Camille et Cassandre. Ensuite nous avons pris la route pour effectuer le tour de l'île en faisant quelques incursions pour visiter quelques sites attractifs.
 Monastère Bysantin de la Panagia Filérimos Chapelle en haut de la vallée des papillons La vallée des papillons de Pataloudes fut une belle balade mais sans papillon. En effet c'est de juin à septembre que l'on peut admirer des milliers de papillons donc pas de chance pour nous. Faute de papillons, les filles admirent les fleurs. Océane découvre une marguerite Ensuite nous nous sommes dirigés vers Lindos qui fut notre coup de cœur du séjour. Petit village aux maisons blanches et pittoresques, surplombé par un magnifique château et tombant vers une plage de rêve. Lindos le jour Lindos la nuit Les filles sont montées au château à dos d'ânes Entrée du château Avec l'intérieur l'Acropolis de Lindos Une journée sympathique à Lindos avec la famille Donizeau où les filles ont passé l'après midi dans l'eau avec Thomas et Clara. Puis nous nous sommes dirigés vers le sud pour découvrir une partie de l'île plus sauvage, sans tourisme. Toute l'île est très montagneuse avec des montagnes qui plongent dans la mer. Village d'Embonas au pied de la montagne la plus haute, l'Ataviros 1215m d'altitude. En remontant la côte ouest nous avons visité quelques sites.
 Château de Monolithos et sa chapelle blanche Les filles ont adoré
 Le site de Kamiros qui est l'une des trois grandes villes de la Rhodes antique. En remontant le côté Est, nous avons passé une journée à la plage de Tsambika. Très bien pour les filles qui ont pu faire de leur vélos en plus des baignades dans une mer qui monte bien en température (20°) Fanny
 Manon Puis en remontant peu avant l'entrée de Rhodes, nous avons visités les Thermes de Kalithéa Kalithéa et ses thermes Les bains, tentant pour les filles... La vie à bord : Les filles ont travaillé dur sur une nouvelle évaluation que nous avons posté en France pour être corrigée. Sinon Fanny maîtrise parfaitement le masque et tuba, Manon commence à mettre la tête dans l'eau avec le masque donc elle ne devrait pas tarder à suivre sa sœur. Océane se porte bien et a fait de longue sieste à l'ombre au bord de mer. Quand à nous, cette semaine un peu plus balnéaire nous a permis de ranger un peu le camping car en commençant le tri des affaires inutiles. C'est dur la vie !!!
 Sarah en balade à Rhodes Dégustation d'un café frappé dans une taverne à Lindos. Sarah et moi en sommes devenus de vrais adeptes Sarah et les filles à Kamiros
 Petite glace bien méritée Les bivouacs : Comme en Crête, nous avons trouvé des bivouacs supers à Rhodes. Belles vues, pas de bruit et souvent seuls au monde. Un grand lavage du camping car et des vélos a été fait, le compteur affiche désormais 20000 Kms soit déjà 8500 kms effectués depuis notre départ. Bivouac à Lindos Vue au réveil à Lindos Bivouac à Kastelos

Turquie du sud - Turquie

DR

02-05-2008

TURQUIE 1 Tracé de notre premier parcours en Turquie La traversée Rhodes Marmaris fut quelque chose. Cinq heures de retard au départ un bateau tout petit pour transporter notre camping car et lorsque nous sommes arrivés au port de Marmaris, le douanier nous a dit que la douane était fermée pour les véhicules et



qu'il fallait dormir sur place. Pas de problème, nous avons passé une nuit au port et le lendemain vers dix heures nous étions libérés des tracas douaniers. A nous la Turquie. Pas terrible le bateau Nous avons découvert Marmaris qui est une ville très touristique. Nous nous sommes vite dirigés vers la presqu'île de Bozburun et nous avons trouvé des villages authentiques avec des gens très accueillants et souriants. Place de Marmaris

Port de Marmaris Notre bivouac à Selimiye fut superbe et nous en garderons un très bon souvenir. C'est un village de constructeurs de bateaux traditionnels. Un pêcheur nous a vendu son poisson frais. Nous l'avons fait grillé, un régal...

Bivouac à Selimiye Construction de bateaux à l'ancienne Le lendemain nous avons retrouvé des amis français dans leur bateau à la Marina près de Marmaris. Nous y avons d'ailleurs passé la nuit au milieu des bateaux hors de l'eau tous plus beaux et plus gros les uns que les autres. Avec Claude et Jackie

Mise à l'eau de Yachts dans la marina Après avoir rechargé le camping car en gaz, nous avons pris la route pour Dalyan. Très bel endroit, avec un site archéologique, des tombes Lyciennes taillées dans les rochers et une plage où viennent se reproduire des tortues de mer. Théâtre de Kaunos Nous y avons rencontré deux jeunes femmes musulmanes avec un style tout à fait différent. L'une est pratiquante et pas l'autre. La même religion mais pas le même look Nous sommes passés à Fethiye, très jolie ville mais un peu trop touristique à notre goût. Dans ces endroits très touristiques, les gens perdent leur naturel et ne pensent que argent, argent. Ce n'est pas dans ces endroits que nous pouvons faire de rencontres intéressantes donc nous passons assez vite. Nous avons ensuite rejoint un endroit peut être encore plus touristique, Oludeniz, magnifique lagon dans la mer mais inaccessible si vous ne passez pas par un hôtel souvent de luxe. Nous ne ferons de ce lieu que quelques photos. Lagon d'Oludeniz

cartes turques ne sont pas vraiment fiables. Nous avons suivi une petite route de bord de mer qui montait dans la montagne, puis soudain plus de goudron, mais comme elle était inscrite sur la carte nous avons continué sur la piste. Après 20 Kms de poussière, nous sommes arrivés dans un village au bout du monde où un gentil pépé nous a dit que c'était la fin de la route. Nous avons fait bivouac près du village et la route dans l'autre sens le lendemain. Nous avons été bon pour un grand ménage car le camping car était plein de poussière. Ca promet dans les pays où nous ferons des kms et des kms de pistes... Le lendemain nous avons pris la route en direction d'Antalya en espérant y trouver un consulat de Syrie et d'Iran. En route nous nous sommes arrêtés dans une gargote pour le déjeuner. Nous nous sommes installés assis en tailleur autour d'une table et nous avons dégusté un kebab qui ne ressemble en rien aux kebabs que nous avons pu manger auparavant. C'était délicieux et bon marché et nous nous sommes promis de recommencer régulièrement. Petite gargote sympathique

Les filles se régalaient Kebab qui mijote Peu avant Antalya, nous avons visité le site de Termessos, magnifique balade de deux heures en grimpe à travers des ruines Lyciennes, un théâtre magnifique et des tombes impressionnantes creusées dans les rochers. Théâtre de Termessos Tombes Lyciennes

Les filles toujours courageuses pour la randonnée La ville d'Antalya est immense. Nous y avons passé la nuit et comme il n'y a pas de consulats nous avons poursuivi notre route, les grandes villes ce n'est pas pour nous. Entrée d'Antalya avec cascades et hommage à Atatürk Nous nous sommes arrêtés au site de Pergé, dommage le théâtre grandiose est fermé pour cause de rénovation, mais le stade et les vestiges du site méritent la visite.

Stade de Pergé Après cette visite nous avons longé la côte en direction d'Alanya. Nous avons fait une halte à Manavgat pour visiter une très belle mosquée, la première avec quatre tours, puis nous nous sommes promenés dans un marché rempli de contre-façons et de produits locaux. Mosquée de Manavgat C'est dur la fin de journée...au marché de Manavgat Nous sommes arrivés à Alanya en fin d'après-midi et nous avons visité la forteresse qui domine la ville et les plages d'Alanya. La vue était splendide.

Dans la forteresse d'Alanya Vue sur Alanya de la forteresse Après une visite de la ville, nous sommes partis en direction de Anamur pour trouver notre bivouac. Nous avons eu la chance d'avoir un magnifique coucher de soleil.

Coucher de soleil splendide Le lendemain nous avons pris la direction de Anamur où nous avons visité le château de Mamur, autour un petit bras de mer était rempli de tortues de mer, les filles étaient ravies. Château de Mamur Le soir nous avons trouvé une petite plage tranquille pour bivouaquer où je me suis enlisé !!! A peine je commençais à creuser qu'un fermier voisin est arrivé avec deux planches pour me sortir de là. En peu de temps tout était en ordre. Ouf !!! Le jour suivant c'était le jour des corvées. Laverie et hôpital pour faire le rappel de vaccins pour les quatre filles. Nous avons rencontré des français qui revenaient de Syrie et de Jordanie, ça nous a permis d'échanger quelques bons tuyaux. Pendant que le lavage s'effectuait, nous sommes allés à l'hôpital où les filles ont été vaccinées. Toutes ont été courageuses, même Sarah... Ensuite nous avons décidé de parcourir les 300 derniers kms pour nous rendre à Gaziantep pour essayer d'obtenir nos visas au consulat de Syrie. Le consulat étant fermé le jour de notre arrivée à Gaziantep, nous en avons profité pour visiter le souk de la ville ainsi que le château bien conservé qui domine au-dessus de celle-ci. Le souk fut très agréable pour s'y promener car Gaziantep n'est pas du tout touristique et donc les gens sont très accueillants et vous pouvez passer d'échoppes en échoppes, vous n'êtes jamais accaparés pour qu'on vous vende quelque chose. Souk de Gaziantep Rue du souk Entrée du souk Pendant la visite du château,

le gardien nous a accordé le privilège avec une autre famille Turque (c'était l'heure de fermeture du château) de pouvoir visiter les prisons souterraines de celui-ci. Nous étions très impressionnés par ces lieux lugubres où il était difficile d'imaginer la vie des prisonniers. Nous n'avons pu nous empêcher de penser au film Midnight Express. Les filles ont été un peu stressées par les lieux et les enfants de la famille Turque aussi, ce qui nous a permis de créer des liens à la sortie.

Château de Gaziantep Vue sur Gaziantep Un peu de stress pour les enfants



et Denis et Océane dans la cellule. Ensuite cette famille a voulu à tout prix nous inviter pour le dîner dans leur maison. Ce fut une soirée inoubliable. Nous nous sommes régalés de mets turcs fait maison et nous avons échangé sur nos différences de culture très agréablement. Les filles ont passé la soirée à jouer avec les enfants de la famille sans problème malgré la barrière de la langue. Nous nous sommes même promis de nous revoir pour un pique-nique à la Turc lorsque nous repasserons en remontant de Syrie début juillet.

Dîner dans le salon Les enfants dans la cour
Pour l'anecdote, nous avons retrouvé en Turquie une multitude de R12, un retour en arrière agréable pour nous français

R12 version Taxi La vie à bord : Nous rêvions de rencontres et d'échanges avec les locaux, eh bien c'est fait et c'était bien agréable. Sinon Sarah a bien avancé les cours pendant les trajets. Les vaccins se sont bien passés, un peu folkloriques les hôpitaux Turcs avec cinq personnes pour s'occuper de vous, une infirmière qui récupère Océane pour aller la montrer à ses collègues et deux infirmières pour faire les vaccins. L'harmonie a repris le dessus après un jour où deux où les filles étaient un peu excitées.

Manon fait le clown
Océane grandit Denis fait des achats au bord des routes (bananes et fraises succulentes)

Océane s'intéresse aux cours des filles Vendeur de fraises dans la rue Les bivouacs : Ils ont été toujours très agréables dans des endroits tellement différents. Belles plages, villages très ruraux où nous avons eu la visite de la police qui nous a rassuré sur notre tranquillité. Un matin un jeune garçon a frappé à la porte du camping car pour offrir une rose. A Gaziantep, nous avons dormi devant le consulat de Syrie où les gardes du consulat sont venus nous rassurer sur la sécurité de l'endroit.

Belle vue au réveil Bord de mer très tranquille Prochain carnet; LA SYRIE

Syrie1 - Syrie

DR

09-05-2008

SYRIE 1 Le consulat de Syrie à Gaziantep n'a pas voulu nous délivrer de visas, et nous a dit d'essayer à la frontière. Donc c'est avec un peu de stress que nous sommes arrivés à la frontière de Killis. Nous sommes tombés sur des douaniers plutôt sympathiques qui nous ont fait passer de bureaux en bureaux (7 en tout). 4 heures après, nous pouvions passer avec un visa chacun en bonne et due forme pour deux semaines (renouvelable lors de notre retour en Syrie pour deux semaines supplémentaires). Poste de frontière entre Turquie et Syrie Le vrai dépaysement commence, nous nous retrouvons dans un monde complètement différent de nos repaires habituels.

Casque un peu original Les tenues noires sont fréquentes Nous prenons la direction d'Alep, notre première étape. Cette ville est très grande, une superbe citadelle surplombe la ville, des souks locaux assez attrayants et un souk chrétien tout aussi intéressant.

Citadelle de Alep Sarah et les filles en haut de la citadelle Grande mosquée à Alep Tenue obligatoire pour Sarah Souk d'Alep Après la visite d'Alep, nous prenons la direction de l'Est et du désert. Nous arrivons dans la région de l'Euphrate, fleuve de Syrie qui permet à cette région de vivre car sans ce fleuve aucune vie ne serait possible. Nous arrivons au château de Ja'Abar entouré du lac créé par le barrage de Ja'Abar. Magnifique et tellement différent de ce que nous avons déjà pu voir.

Château de Ja'Abar Vue du château Après un bivouac bien agréable au pied du château et au bord du lac, nous prenons la direction de Ar Raqqa. Lors de notre visite de la ville, un homme est venu nous parler en français et nous a invité pour le déjeuner chez lui. Vu son insistance nous avons accepté d'autant plus que sa femme est inspecteur académique pour le français dans la région. Il nous emmène dans son modeste appartement où nous retrouvons sa femme et ses 4 enfants. Ce fut un moment riche pour nous car sans barrière de la langue, nous avons pu mieux comprendre la religion musulmane ainsi que le régime politique syrien. De plus le déjeuner fut succulent, typiquement syrien avec des aubergines farcies, des pommes de terre sautées, une salade mixte, des crêpes. Le tout accompagné d'eau, pas d'alcool chez les musulmans. Nous avons terminé par le traditionnel thé syrien. Nous avons vraiment passé un bon moment. De plus, nous avons eu de multiples réponses à nos questions concernant la vie en Syrie. Il faut savoir par exemple que le salaire moyen mensuel en Syrie est de 250 Dollars. Haicha nous a appris les cinq obligations personnelles pour le pratiquant de la religion musulmane : -Dire comprendre et croire : "il n'est d'autre dieu qu'Allah, et Mahomet et son prophète." -Prier cinq fois par jour, à l'aube, à midi, au milieu de l'après midi, au coucher du soleil et après la tombée de la nuit. -Faire l'aumône aux pauvres. -Respecter le jeûne du ramadan, si la santé le permet. -Faire un pèlerinage à La Mecque, au moins une fois dans sa vie. La famille d' Abdel kader, Haicha et les enfants qui nous ont accueilli

La table est prête
Nous avons ensuite repris la route en direction de Deir ez Zor. Nous y sommes arrivés pour le bivouac et le lendemain matin nous y avons fait une courte visite car la ville ne présente pas trop d'intérêts. Les scènes de la vie syrienne au fil des kms sont très intéressantes. Dans les rues d'Alep Il y a une variété de tenues

Ramassage des plastiques Femmes aux champs à la campagne Puis nous avons pris la direction de l'IRAK. Plus nous approchions de la frontière, plus nous repensions à ce qui se passe encore actuellement dans ce pays. Nous sommes arrivés au site de Doura Europos. Site impressionnant dans le désert, il y faisait 32° mais tout le monde a été courageux pour faire plus d'une heure de visite très intéressante. Entrée du site de Doura Europos

Au bout du site, l'Euphrate Nous sommes ensuite parti au château de AL Mayadeen puis nous avons bivouaqué en route en plein désert. Très intrigant. Château de AL Mayadeen

Bivouac en plein désert, superbe. Au réveil, nous sommes allés marcher dans le désert pendant deux bonnes heures, nous sommes arrivés vers une maison au milieu de nul part. Incroyable que des gens peuvent habiter ici. Belle balade en plein désert La maison est habitée Nous avons rejoins



Palmyre. De loin le plus beau site depuis notre départ. Des monuments dans un excellent état de conservation, pas d'échafaudages qui gâchent le spectacle, le site au milieu du désert, les chameaux par ci par là, merveilleux. Grand temple de Bèl Coucher de soleil sur les tombeaux Site de Palmyre

Première balade à dos de chameaux pour Fanny et Manon Nous avons bivouaqué au pied du château Arabe qui domine le site et nous avons pu assister au coucher du soleil sur les monuments, c'était une atmosphère magique. Coucher du soleil sur le château Arabe de Palmyre En approchant de Homs, nous ressentons une présence militaire plus importante. Sans doute le fait que nous nous approchons de la frontière Libanaise. Chars syriens aux abords de la ville

Le lendemain nous avons pris la route en direction de Homs pour rejoindre la côte ouest avant de descendre sur Damas. Nous avons quitté le désert et le contraste a été surprenant après s'être habitué plusieurs jours à ces immensités de sable. La vie à bord : Fanny a encore perdu une dent de lait et la petite souris syrienne lui a apporté une pièce syrienne bien sûr. Les filles ont été intriguées par les voiles noirs où de couleur que portent les femmes syriennes. Quelques brèves explications sur la religion musulmane leurs ont suffi. Nous avons eu nos premières grosses chaleurs dans le désert mais les nuits restent fraîches et nous avons tous dormi sans difficulté. La vie en Syrie est vraiment très peu chère et nous trouvons de la bonne nourriture dans les petits restaurants locaux. Denis et les filles en haut de la citadelle d'Alep

Petit jus de fruits frais Fanny la musulmane danseuse

Manon la musulmane blonde aux yeux bleus Océane observe les filles Les exploratrices à Palmyre Les bivouacs : Ils sont bien différents avec le désert. La conduite sur les pistes est spéciale mais le camping car se remplit vite de poussière. Sinon le gasoil ne vaut plus que 35 centimes d'euros le litre et pas de chance il vient juste d'être augmenté. Bivouac à Al Mayadeen Bivouac en ville à Alep, un peu moins tranquille... Pas ennuyés par les voisins...

Syrie2 - Syrie

DR

18-05-2008

SYRIE 2 Après le désert, nous arrivons à Homs où le retour dans la verdure est surprenant. Après une petite connexion Internet, nous prenons la route pour bivouaquer au pied du Crak des Chevaliers. Ce château fort est juché à 750 m d'altitude d'où l'on peut apercevoir le Liban et la mer. Son état de conservation est surprenant. Crak des Chevaliers Intérieur du haut du château

Nous prenons ensuite la direction de Tartus en passant par l'intérieur des terres et le petit village sympathique de Safita. Les plages n'étant pas superbes à Tartus, nous décidons d'aller visiter le château de Al Marqab. Encore un château en bonne condition et en pleine rénovation. Belle vue sur la mer du haut de ses tours (14 en tout). Château de Al Marqab

Le lendemain après une visite de la ville de Tartus sans grand intérêt, nous nous dirigeons vers le sud. Nous passons à 3 kms de la frontière du Liban mais la situation politique du pays nous dissuade d'y aller. En route vers Damas avec au passage quelques beaux sites à découvrir. Tout d'abord, le monastère de Marmousa, juché au sommet d'une montagne à 1320 m en pleine steppe. C'est avec plaisir que nous y passons la nuit. Le lendemain, un peu d'exercice pour grimper au monastère mais vraiment sans regret car le site et la vue sont superbes. Nous avons été séduit par la partie rénovée du monastère, tout en vieilles pierres apparentes et poutres de bois, des superbes voûtes, et des lieux de prières dans des grottes dont le sol est recouvert de tapis d'Orient. Les fresques de l'Eglise sont en bon état et sous le sol de l'église, un puit réservoir servait de réserve d'eau en cas d'invasion. La vue panoramique sur le désert est vraiment prenante.

Monastère de Marmousa Dur, Dur la montée vers le monastère

Lieu de prière dans une grotte Le lendemain nous nous rendons à Maaloula, magnifique village au pied de falaises. C'est un village chrétien avec plusieurs couvents et des gorges magnifiques où la balade a été appréciée. Village de Maaloula Balade dans les gorges

Le soir nous allons bivouaquer au couvent de Seydnaya, à 2000m d'altitude. En effet ce couvent est au sommet d'un piton rocheux avec en bonus au sommet une vue époustouflante d'où on aperçoit la chaîne de l'Anti-Liban. Couvent de Seydnaya

Eglise du couvent Le lendemain, objectif ambassade d'Iran à Damas, pour essayer d'obtenir nos visas pour aller en Iran en Août prochain. En arrivant à Damas, nous nous lançons pour trouver l'ambassade dans une circulation infernale et c'est après un sans faute que je me gare devant (ma bonne étoile était avec moi ce jour là). Une heure après, nous ressortons avec les visas provisoires, les définitifs nous seront remis lorsque nous repasserons dans trois semaines. Ils ont pris nos empreintes digitales (les dix doigts) à Sarah et à moi et c'est bon pour un visa de un mois renouvelable sur place si nécessaire. Il a fallu que Sarah porte le foulard pour faire les formalités. Un avant goût de ce qui attend Sarah en Iran. Ensuite nous avons visité la vieille ville de Damas avec sa belle mosquée des Omeyyades, son souk riche en couleurs, malheureusement la citadelle était fermée pour rénovation. Mosquée des Omeyyades

Entrée de la Mosquée Souk Damas Tisseur La journée suivante, nous avons visité Shahba et Qanawat, qui sont quelques sites sans grands intérêts. Nous avons finalement rejoint Bosra qui est vraiment un site remarquable. Il est notre préféré après Palmyre. Un superbe théâtre, une vieille ville encore habitée et de nombreux vestiges bien conservés. Le tout en pierre de lave noire qui donne un style bien différent à Bosra.

Théâtre de Bosra Visite de Bosra en calèche La vie à bord : Nous avons eu une visiteuse dans le camping car. Une petite souris grise, qui aurait pu nous faire quelques dégâts si nous l'avions laissé circuler à sa guise. Je suis allé voir un artisan syrien à qui j'ai montré la photo d'une tapette à souris que Fanny avait sur un de



ses livres. Il n'en vendait pas mais nous en a donné une qu'il avait fabriquée lui-même. L'après midi, après avoir préparé le piège avec un petit morceau de fromage, nous sommes allés visiter un site. A notre retour, la petite souris était piégée. Sinon, nous remarquons que Fanny et Manon adorent jouer dans la nature, leurs jeux remettent en scène ce qu'elles ont vécu les jours précédents. Elles n'évoquent jamais le besoin de regarder la télé où un Dvd. Et elles semblent trouver beaucoup d'intérêts dans leurs livres. Océane est un bébé heureux car nous nous occupons d'elle à quatre, en continu. La petite souris est prise
 Océane au royaume des cieux Hé oui je tiens assise Spectatrices au théâtre de Bosra Les bivouacs : Toujours pas de soucis pour bivouaquer en Syrie. Nous avons eu quelques bivouacs en altitude qui nous ont bien rafraîchi la nuit. Lors de la traversée d'une ville dans le sud, j'ai remarqué une usine à gaz. Je me suis arrêté pour demander à recharger mes bouteilles. Après un passage chez le directeur de l'usine, avec petit café et biscuits pour les filles, ils m'ont rempli les deux bouteilles et n'ont pas voulu que je les paye. De plus ils m'ont proposé à notre retour en Syrie dans trois semaines de repasser pour recharger à nouveau. Les syriens sont vraiment sympathiques et accueillants envers les voyageurs. A chaque fois que nous faisons des courses, les syriens nous offrent quelque chose à manger où à boire Quel sens de l'hospitalité !!! Il n'y a aucun supermarché en Syrie, nous faisons toutes nos courses dans des petites échoppes où chez des vendeurs au bord des routes. Ceci nous permet d'établir des contacts avec la population locale car, il faut l'avouer, nous restons une curiosité (avec notre camping car) dans tous les villages où nous passons.
 Echoppes dans la rue bien agréables Bivouac à Marmousa Bivouac au couvent de Seydnaya

Jordanie1 - Jordanie

DR

26-05-2008

LA JORDANIE1 Après avoir passé une heure à la frontière, nous obtenons un visa de quatre semaines pour la Jordanie. Dès le passage de la frontière nous prenons la direction du nord ouest pour trouver notre premier bivouac. Je m'arrête près d'une maison en face d'un champ d'oliviers et nous demandons aux gens si nous pouvons nous stationner dans le champ. Pas de problème, nous sommes les bienvenus et je suis invité à boire le thé après dîner. Cela me permet d'avoir un premier contact bien agréable avec les Jordaniens. Le lendemain nous allons visiter notre premier site à Um Qays. Belle vue de ce site sur Israël et le lac Tibériade. Le site de Um Qays Il y a souvent des checks points en Jordanie, notamment le long de la frontière Israélienne, plus par curiosité que pour contrôler nos papiers. Contrôle militaire Ensuite nous sommes allés dans la forêt de Dibbin. C'est la plus grande forêt de Jordanie et elle est riche en pins et senteurs, on se serait cru dans le Var. Nous y passons une nuit paisible. Après une visite rapide du château Ajlun nous nous rendons au site de Jerash. Ce site est vraiment magnifique, nous y voyons un spectacle sur l'époque romaine, et nous visitons les divers monuments et théâtres qui le garnissent. Théâtre de Jerash La place ovale Jerash Spectacle romain Nous partons ensuite au Mont Nébo pour y faire un bivouac merveilleux avec vue sur la Mer Morte. Le lendemain nous allons goûter la mer morte (elle est six fois plus salée que les autres mers, aucune vie animale ou végétale n'est possible) et nous y passons la journée car l'endroit où nous étions avait deux piscines que les filles ont adoré (la chaleur était vraiment étouffante, il faut dire qu'à la mer morte nous sommes à moins 400m d'altitude) Vue du Mont Nebo La Mer Morte Impossible de couler Après un bivouac au bord de la mer, nous partons pour Kerak et son fabuleux château riche en voûtes et souterrains. Beaux jeux de lumières dans les souterrains Puis nous décidons d'aller coucher dans la réserve de DANA pour y faire une randonnée le lendemain. Village de DANA Réserve de DANA Ensuite notre premier vrai grand et merveilleux rendez vous arriva : PETRA. Nous y avons passé quatre jours et il fallait bien cela pour visiter ce site fabuleux. Nous avons fait journalièrement de longues randonnées de cinq heures, entrecoupées de balades à cheval, en ânes où en dromadaires pour les filles. C'est de loin notre site préféré depuis le départ tellement le site se trouve dans un paysage sensationnel. Les monuments sont grandioses et lorsque l'on reste plusieurs jours, on peut choisir son heure pour être un peu isolé du reste des touristes qui viennent nombreux visiter PETRA. Le spectacle son et lumière s'est résumé à une longue marche (2H) la nuit et un petit spectacle au bout du Siq: AIKhzneh. Je pense qu'il faut venir au moins une fois dans sa vie visiter PETRA. Le SIQ EL KHAZENEH Les filles observent les tombeaux Monastère ED DEIR Moyens de transport des filles La vie à bord : Tout le monde se porte bien et c'est vrai que PETRA aura été un endroit merveilleux pour fêter les cinq ans de Manon. Les filles sont toujours très courageuses pour les randonnées, c'est vrai que la récompenses des balades sur les chevaux, ânes où dromadaires est très motivante. Sarah attaque la dernière partie des cours du CNED qui doivent être renvoyés avant la mi juin. Océane supporte bien la chaleur à notre étonnement. Les 5 ANS de Manon Les même yeux Océane a eu le droit de voir papa conduire Les bivouacs : Malgré la chaleur, nous passons de bonnes nuits dans le camping car. Nous trouvons toujours de beaux endroits sauvages, calmes avec des vues magnifiques. Le réfrigérateur souffre un peu pour refroidir. Nous avons hâte d'arriver à Aqaba pour nous poser quelques jours au bord de la Mer Rouge. (la plongée et le masque et tuba seront au programme) Bivouac au dessus de la Mer Morte Dans la forêt de DIBBIN Pour ceux qui ne sont pas inscrit à la newsletter de notre blog, sachez que je fais un petit mail newsletter à chaque mise à jour.

Jordanie2 - Jordanie

DR

08-06-2008

JORDANIE 2 Nous avons passé quelques jours de détente au bord de la Mer



Rouge. Nous avons trouvé un camping (Le Bédouin Garden Village) qui faisait guest house, camping, restaurant avec en plus une piscine que nous avons bien apprécié avec la chaleur de Jordanie (plus de 40° la journée). Les filles ont découvert le masque et tuba avec les beaux coraux, les poissons multicolores, les tortues, les murènes, les poissons lions... Elles ont été comblées. Equipé d'un boîtier étanche, j'ai pu réaliser quelques belles photos lors de mes plongées

Napoléon Poisson lion Poisson Ange Impérial Tortue de mer Tank
Américain Epave du Cedar Pride De notre côté, nous nous partageons la garde d'Océane pour que Sarah puisse faire du masque et tuba et pour moi de la plongée. J'ai d'ailleurs profité de ce site riche en coraux et en poissons multicolores pour passer mon degré supérieur (Le PADI Dive Master en anglais, avec Abdel mon instructeur arabe, quel accent!).

Bedouin Garden Village Après ce séjour agréable nous avons repris la route pour la suite de notre périple direction le nord de la Jordanie. La première étape fut le WADI RUM, un désert grandiose où nous avons passé la nuit. Le lendemain matin nous avons loué un 4X4 avec son chauffeur (de 14 ans) et nous avons visité ce magnifique désert durant cinq heures. Nous y avons rencontré des dromadaires, nous avons fait des roulades dans des immenses dunes de sable rouge. En chemin, nous avons fait une petite halte chez un bédouin pour boire le thé. Le Wadi Rum Fanny et son ami dromadaire Le désert merveilleux Little Bridge

Vive les roulades Sarah et Océane admirent le désert Tente bédouin
Le désert et ses djebels Ensuite nous avons pris la route qui longe Israël Route qui longe Israël

Le lendemain direction Aman pour une visite de la capitale et en profiter pour y faire quelques courses. Contrairement à la Syrie, il y a quelques grandes surfaces en Jordanie dans les grandes villes. Nous avons visité la citadelle, sa basilique renommée et son musée archéologique. C'est surtout la vue sur la ville qui est le principal intérêt de cette citadelle.

AMAN: vue de la citadelle Citadelle de AMAN : vestiges romains et sa basilique La fin d'après midi, nous avons roulé dans le désert pour rejoindre l'Oasis de AL Arzac. Malheureusement, la réserve animalière de Shaumari était fermée pour rénovation et développement. De plus nous avons subi une tempête de sable, quelle poussière dans le camping car !! Nous avons trouvé un endroit pour bivouaquer un peu à l'abri du vent. Le lendemain, toujours sous la tempête de sable, nous avons pris la direction de la Syrie. La vie à bord : Le séjour au bord de la Mer Rouge a vraiment plus à tout le monde. Fanny a découvert les poissons de la Mer Rouge et le masque et tuba. Elle adore ça et elle aurait passé ses journées dans l'eau. Manon quand à elle, a découvert le masque et tuba et les beaux poissons. En plus, elle a enfin réussi à prendre confiance en elle pour nager. Sarah, limitée par l'allaitement d'Océane, s'est contentée de sorties en masque et tuba. Elle a eu le plaisir néanmoins le dernier jour de faire une belle plongée. J'ai profité quant à moi pleinement de la plongée. Les plongées en Mer Rouge à Aqaba sont superbes au niveau des coraux et des poissons multicolores. Pas de gros poissons, peu de tortue, les plus gros ont été quelques poissons Napoléons. Océane quand à elle, a eu droit à son rappel de vaccin avec Sarah et comme d'habitude, elle n'a pas pleuré. Elle a découvert les joies d'un bain en piscine mais vu la chaleur (plus de 40°), c'était bien justifié.

Vive le snorkeling Manon des dunes
Océane se porte bien et les filles sont radieuses Petits jeux sur internet Les filles observent papa plongeur Les bivouacs : Plus de dix jours au camping sans corvée ont été bien agréable. En plus nous dominions la Mer Rouge avec en face l'Egypte, à droite Israël et à gauche l'Arabie Saoudite. Ensuite nous avons trouvé des bivouacs dans le désert face à la Mer morte où dans le désert près d'Arzac. Bivouac de rêve à Aqaba

Vue de notre bivouac Coucher de soleil sur la Mer Rouge SYRIE : Le passage de la frontière pour la Syrie a encore une fois été bien compliqué. Passage de bureaux en bureaux, beaucoup de taxes à payer et par conséquent nous n'avons pris qu'un visa de transit pour trois jours. Nous avons récupéré nos visas pour l'Iran à DAMAS. Puis nous avons pris la route du nord pour aller visiter les villes mortes et rejoindre la Turquie où nous vadrouillerons pendant un mois.

Turquie2Cappadoce et Nemrut - Turquie

DR

19-06-2008

TURQUIE 2 Après des formalités relativement faciles pour passer la frontière, nous avons pris la direction de Sanliurfa à l'Est pour rejoindre ensuite le mont Nemrut. Nous avons trouvé à Sanliurfa des gens accueillant et un bazar très agréable à visiter. Comme il y a très peu de tourisme dans cette région, les gens sont authentiques et sympathiques. Après un bivouac tranquille en plein centre ville, nous sommes allés visiter la citadelle d'où la vue sur la ville est superbe. De plus l'accès se fait par un souterrain, les filles ont adoré. Nous sommes allés visiter la mosquée principale de la ville et nous avons pique-niqué dans un parc très agréable. Mosquée à Sanliurfa Citadelle de Sanliurfa Sarah et ses copines Femmes voilées, nous sommes proche de la Syrie Ensuite nous avons repris la route en direction du Mont Nemrut (2150 m d'altitude). La montée est très raide pour accéder mais quel plaisir de bivouaquer au sommet, la vue est fabuleuse. Du bivouac, il reste 600 m de montée pour accéder aux statues colossales de Namrut. Elles sont à l'origine de la mégalomanie d'un roi à l'époque pré romaine. Statues du Mont Nemrut Après une nuit fraîche avec un léger mal des montagnes, semblable aux nuits que nous passons chez les parents de Sarah à Tignes car c'est la même altitude, nous avons repris la route en direction de La Cappadoce. A travers le centre de la Turquie, nous avons roulé pendant près de huit heures en escaladant des cols entre 1500m et 2000m. Le centre de la Turquie parait vivre comme cinquante ans en arrière. Les villages n'ont pas de routes goudronnées et les villageois travaillent la terre avec leurs chevaux



et souvent même à la main. Nous avons fait notre premier bivouac à l'entrée de La Cappadoce en pleine nature juste à côté de ces rochers en forme de cheminées de fées. La première journée au Cappadoce nous permet de visiter Urgup avec sa vieille ville et ses maisons troglodytes. Ensuite nous avons choisi notre bivouac près de la vallée de la rose pour assister au coucher du soleil sur ces cheminées fabuleuses. C'était vraiment grandiose et nous avons adoré. La vallée de la rose

URGUP La vallée de la rose La vallée de la rose fut notre balade préférée, des rochers magnifiques et des couleurs surprenantes. Nous avons découvert une église troglodyte par hasard en visitant ce que nous pensions être une grotte. Eglise troglodyte entièrement taillée dans la roche Puis nous avons visité Goreme entouré de vallées toutes différentes les unes des autres. La beauté de ces phénomènes géologiques est vraiment incomparable. On se demande comment tout ceci s'est formé. De plus comment ces villageois ont fait pour creuser ces rochers de toute part. Nous avons fait de nombreuses randonnées, la vallée blanche et ses dômes somptueux, la vallée de l'amour avec ses rochers aux formes suggestives, la vallée de Zelve et ses champignons, le musée en plein air de Goreme (qui nous a un peu déçu car surpeuplé de touristes et très petit). La vallée blanche Vallée de l'amour... Vallée du Pacha... Et puis il y a eu le balai magique des montgolfières. Tous les matins une nouvelle montgolfière venait effleurer le camping car puisque notre bivouac, perché entre deux vallées, était le passage de celles-ci.

Le balai des montgolfières Arrivèrent ensuite les visites de châteaux troglodytes créés à l'intérieur de pitons rocheux dominant les villages. Celui de Uçhisar qui domine toute la vallée de Goreme est un vrai rocher gruyère. Le panorama au sommet vous laisse la bouche bée. Celui de Ortahisar, un peu moins volumineux est plus difficile d'accès pour grimper au sommet. Les filles ont adoré car il y avait de nombreuses échelles à franchir.

Ortahisar Uçhisar la nuit Cavusin et son village creusé dans les rochers Le lendemain, ce fut le jour des villes souterraines, nous en avons visité 4 et notre préféré fut Derinkuyu. Elle est très profonde sur sept étages et comporte de vastes pièces. Celle de Kaymakli sur cinq niveaux est un dédale de tunnels et de salles creusées, les filles l'ont adoré. Puis nous avons visité deux villes souterraines moins touristiques, Ozluce et Guzelyurt un peu moins impressionnantes mais plus intrigantes car il y a très peu d'éclairage d'ailleurs les filles avaient un peu peur.

Les filles dans les souterrains Nous avons ensuite rejoint la vallée d'Ihlara qui abrite de nombreuses églises byzantines. En arrivant au départ de notre randonnée, nous avons rencontré une famille française bien sympathique avec qui nous avons passé une bonne partie de la balade. La vallée est très verte avec une rivière en son centre et des falaises abruptes de chaque côté. Par ci par là il y a des vieilles églises byzantines. A la fin de la balade nous nous sommes installés sur des terrasses flottantes sur le lit de la rivière en sirotant une boisson fraîche. C'était très relaxant et rafraîchissant. Nous sommes ensuite allé visiter le monastère de Selime. Structure étonnante, taillée dans la roche, ces cavités sont nombreuses et elles servaient d'étable, de cuisine et d'église. La vallée d'Ihlara entre verdure et falaises Selime est le final de la vallée Petit rafraîchissement sur la rivière Monastère de Selime Où suis je... Ce fut le point final de notre visite de La Cappadoce. Nous avons vraiment adoré cette semaine passée dans ces paysages de rêves aux rochers de formes surprenantes et au changement de couleur suivant l'heure de la journée. C'est très difficile d'imaginer que des hommes aient eu l'idée et le courage de creuser ces roches pour y habiter. La région vaut à elle seule le détour en Turquie. La vie à bord : Il y a eu un peu de répit pour les cours cette semaine mais en contre partie, les filles ont marché quotidiennement entre 3H et 5H. Nous avons rencontré de nombreux français en Cappadoce, un couple de Auch en camping car, Annick et Pierre qui voyagent avec leur camping car avec qui nous avons passé plusieurs soirées bien sympathiques et les alsaciens avec qui nous avons fait la balade dans la vallée d'Ihlara. Un de ces derniers soirs, je fus invité par un policier turc pour aller voir le match de foot France Italie, c'était bien sympathique autour du chei turc (thé) malgré la défaite des français. Annick et Pierre avec qui nous avons passé plusieurs sympathiques soirées Les filles vont bien, elles ont adoré voir les montgolfières et nous nous sommes promis que d'ici la fin de notre voyage, nous essaierons d'en faire un tour dans un autre pays pour une autre occasion. Océane a repris le rythme des balades dans l'écharpe et elle adore. Petit Kebab dans le bazar Exploration de souterrains On admire les couchers de soleil On visite des églises byzantines On fait des rencontres plus ou moins jeunes Océane a opté pour le bandana Les bivouacs : Ils ont été fabuleux dans des paysages de rêve. La vie en Turquie a fortement augmenté et le gaz oil devient inabordable (1,65 Euros le litre). Sinon le camping car a eu droit à son grand nettoyage, il en avait bien besoin après les déserts de Syrie et Jordanie. Mont Nemrut La Vallée de la Rose La Vallée Blanche Vue sur la ville de Goreme Prochain récit: PAMMUKALE et ses sources chaudes et EFESE

Turquie3 Pamukkale Istanbul - Turquie

DR

02-07-2008

TURQUIE 3 Après avoir quitté la Cappadoce, nous sommes partis en direction de l'ouest en passant dans la région des lacs. Nous avons retrouvé nos amis Annick et Pierre et nous avons passé deux journées détentes au bord des lacs de Beysehir et d'Egirdir. La route entre les deux lacs fut une galère car elle est en travaux et nous avons roulé dans les cailloux pendant quarante kilomètres. Le camping car intérieur et extérieur était de nouveau plein de poussière... Route difficile Lac de Beysehir Mosquée de Beysehir Bazar et vieille maison à Egirdir Nous avons ensuite pris la route en direction de Pamukkale. Avant d'y arriver, nous avons fait une halte aux grottes de Kaklik où il y a des bassins d'eau chaude en cascades. Grottes de Kaklik Le site de Pamukkale est très joli mais malheureusement les multitudes de cascades qui y coulaient sont asséchées et toutes les



vasques que forme le calcaire sont à 80% sèches. Je pense qu'il y a une quinzaine d'années ça devait être fabuleux. Malheureusement le site n'a pas été protégé et les multitudes d'hôtels qui s'y sont implantés ont asséché les sources. Dommage... Nous sommes restés pour voir le coucher de soleil près des vasques remplies, les filles se sont baignées et la soirée a été très agréable. Pamukkale au coucher de soleil Couleurs magiques Petit bain pour les filles

Après une nuit près d'un hôtel, nous avons repris la route en direction d'Ephèse. Près du site il y a une des plus belles plages de la Mer Egée, Pamucak. Elle s'étend sur sept kilomètres et l'endroit a été superbe pour y bivouaquer. En fin d'après midi nous sommes allés visiter Ephèse. Cette cité antique est une des mieux préservée de la méditerranée orientale et on peut s'y représenter la vie des romains de l'antiquité. Bibliothèque de Celsus à Ephèse Temple d'Hadrien Théâtre d'Ephèse

Nous avons ensuite rejoint notre plage de rêve pour y passer la nuit. Le lendemain, après une longue baignade avec les filles, nous avons pris la route pour visiter Izmir. C'est la troisième plus grande ville de Turquie, nous y avons visité la forteresse, l'acropole, le bazar et la rue piétonne qui longe le bord de mer. Les villes n'étant vraiment pas nos endroits préférés, nous avons vite pris la route en fin d'après midi. Nous sommes aller dans un magnifique petit village Foça, pas trop touristique, et nous y avons trouvé un bivouac idéal au bord de la plage avec en plus une connexion Internet (par wifi). Le matin un pêcheur nous a vendu du poisson que j'ai fait griller au barbecue.

Plage de Pamucak Nous y sommes restés une deuxième nuit tant nous nous y sentions bien. Le lendemain nous avons pris la route pour visiter Bergame. Ce site ne valait pas le détour. Mais bon, la vue d'en haut était très belle. Après la visite nous avons trouvé une plage près de Ayvalik sur une presqu'île. C'était bien agréable de retrouver la mer avec la chaleur qu'il faisait. De la route, nous voyons souvent les femmes travailler dans les champs. Dur labeur pour elles sous cette chaleur... Les femmes travaillent dur dans les champs Le jour suivant fut la visite de Troie et son célèbre cheval. Les filles étaient très excitées à l'idée de voir ce cheval géant et elles n'ont pas été déçues. C'est un cheval reconstitué dans lequel il y a des échelles pour grimper à l'intérieur. Sinon le site par lui-même nécessite une grande passion pour les vieilles Cités Antiques car il ne reste plus grand-chose et l'imaginaire est nécessaire. Cheval de Troie à Cannakale

La fin d'après midi nous nous sommes rendus près de Cannakale au bord de mer. Nous y avons trouvé une plage agréable et surtout un accueil incroyable par une famille Turc qui habitait une maison proche de notre bivouac. Ils nous ont invité pour l'apéritif puis en fait pour le repas et le célèbre thé turc. La femme a même offert à Sarah deux foulards magnifiques qu'elle pourra utiliser en Iran (Eh oui cela sera obligatoire pour Sarah là bas). Avec la famille Turc très sympathique Même Océane en a profité Leçon de foulards chez nos amis en vue de l'Iran Puis nous avons rejoint Istanbul, la ville aux milles merveilles. Le premier jour fut consacré à la visite de la Mosquée Bleue, cette mosquée au six minarets possède la cour la plus grande de toutes les mosquées Ottomanes. Son architecture extérieure est très surprenante. L'intérieur est grandiose avec ses carreaux bleus, ses 260 fenêtres et sa gigantesque salle de prière. De cette mosquée on aperçoit Ste SOPHIE qui est le monument le plus célèbre d'Istanbul. Cette église de la chrétienté fut transformée en mosquée en 1453 par Mehmet le conquérant et Atatürk la transforma en musée en 1935. C'est son intérieur qui est magnifique avec ses mosaïques. Après St SOPHIE, nous avons rejoint la Citerne Basilique qui pouvait contenir plus de 80 000m3 d'eau et était formée de 336 colonnes alignées sur douze rangées. Ces colonnes sont remarquables et l'atmosphère qui y règne est rafraîchissante et reposante à la fois. En ressortant, nous nous sommes dirigés vers le parc du musée archéologique pour y déguster un Kebab bien mérité. L'après midi fut consacré à la visite du Palais de Topkapi. Ce palais est le petit ‘"Versailles" d'Istanbul, doté de plusieurs étages, ce musée possède de nombreuses collections d'objets exposés dans différentes salles, ses cours superposées avec la vue sur le Bosphore et Istanbul, son harem, ses cuisines, ses étables et son parc en font un lieu de visite incontournable. La Mosquée Bleue Ste Sophie La citerne Basilique Le Palais de Topkapi

Après une nuit au bord du Bosphore, nous sommes allés visiter le Grand Bazar d'Istanbul. Il est immense, vous pouvez y trouver tout ce que vous désirez, il est propre, moderne et on s'y sent bien. Le Grand Bazar Istanbul

Après une petite pose dans une gargotte locale, nous sommes partis pour une visite en bateau sur le Bosphore. C'est la balade incontournable lorsqu'on est à Istanbul. Vous y découvrez toute l'ambiance de la ville et les différences architecturales du côté occidental et du côté oriental. Les nombreux palais du Sultan se trouvent au bord du Bosphore. Istanbul est doté de 2000 mosquées et cette balade permet d'en apercevoir les plus belles. A la fin de l'après midi nous sommes allés au café Pierre Loti d'où le point de vue sur le Bosphore et Istanbul est magnifique. Nous sommes redescendus par le petit téléphérique ce qui a plu aux filles. Vue sur la Corne d'Or Horloge du Bosphore Les filles sur le Bosphore Palais Dolmabahçe Sarayi

Le lendemain nous avons repris la route laissant derrière nous une ville merveilleuse. Nous partons pour notre dernière partie de visite de la Turquie avec les bords de la Mer Noire et ses différents sites et le lac de Van. Ensuite nous rejoindrons l'IRAN. La vie à bord : L'alternance entre les visites de sites et les baignades dans les lacs ou la mer ont été bien appréciées. Fanny a encore perdu une dent, petite souris turque est passée. Nous avons passé une dernière soirée avec Annick et Pierre à Istanbul c'était bien agréable. Océane commence à s'habituer aux biberons, le sevrage approche. De plus Manon sait maintenant nager, elle a réussi à traverser une piscine chez des amis sans problème. C'est donc la joie pour la suite du voyage. Petit câlin à Océane Sarah et Océane au bord du lac d'Egirdir Manon la sirène à Pamukkale Fanny des champs Océane la belle Balade en téléphérique Fanny devant une tulipe

Les bivouacs : Que de beaux bivouacs entre les bords de lacs et les bords de mer, voir les champs de blé, nous avons passé des nuits paisibles. Egirdir avec Annick et Pierre Passage en bateau du détroit des Dardanelles Bivouac dans les blés avant Istanbul

Prochain récit: Fin de la Turquie, la Mer Noire, l'Est du Pays et le Lac de



Van

Turquie4 Mer Noire et Est du pays - Turquie

DR

12-07-2008

TURQUIE4 Après notre départ d'Istanbul, nous avons pris la route en direction de la Mer Noire pour nous arrêter au bord du lac de Sapanca. Nous nous sommes garés à côté de l'hôtel RICHMOND car il y avait une connexion Internet. Une charmante jeune fille, Ebru, assistante de direction de l'hôtel, est venue nous saluer car elle avait habité en France durant 21 ans. Elle nous a proposé de nous garer chez elle, en haut d'une colline où nous avons une superbe vue sur le Lac. Ebru et sa maman Nagihan ont été vraiment accueillantes. Cette rencontre est bien tombée car nous avons un problème avec notre réfrigérateur (Problème d'odeur de gaz brûlé et un refroidissement presque inexistant avec le gaz). Ebru nous a aidé à trouver un dépanneur et ce fut chose faite le lendemain. Après un nettoyage général de l'installation et un remplacement du détendeur, c'est reparti, le frigo fonctionne de nouveau parfaitement et plus d'odeur de gaz. Pendant ces quatre jours passés chez Ebru, celle-ci nous fit un cadeau fabuleux, Nagihan a gardé les trois filles et nous sommes allés avec Sarah passer une heure dans le fantastique Spa de l'hôtel Richmond. Jacuzzi, Hammam turc, Sauna finlandais... le bonheur... Le lendemain nous fîmes nos adieux à Ebru et Nagihan, ce fut quatre jours sympathiques passés en leur compagnie. Emotions lors du départ... Nagihan et Océane Les filles avec Tatcheun Reçus comme des princes par Ebru et Nagihan L'étape suivante fut Safranbolu et sa vieille ville aux splendides maisons ottomanes, classée au patrimoine mondial de l'Unesco. Nous nous y sommes promenés en visitant quelques maisons Ottomanes, mélange de bois et de pierres, vraiment très jolies. Sarah et les filles ont eu le plaisir de découvrir le Hammam turc. Dans ce Hammam traditionnel (partie réservée aux femmes) et elles y ont apprécié l'atmosphère feutrée qui y règne avec les bains de vapeur, le massage et le gommage. Maisons Ottomanes de Safranbolu Sculpteur de Pastèque et vendeur de barbe à papa à Safranbolu !!! Après une nuit passée dans la forêt, nous avons rejoint les bords de la Mer Noire. Amasra est une petite ville balnéaire uniquement fréquentée par des touristes Turcs. Mais il a été difficile d'en profiter car il y a eu un orage au moment où nous y étions. Nous avons repris la route et quelle route !! Elle est étroite, accidentée et sinueuse. Je n'ai pas pu faire plus de 40 kms à l'heure de moyenne durant les 350 Kms de côte. Les villages ou les villes que nous avons traversés restent simples et authentiques, pas dénaturés par le tourisme. Nous avons eu un coup de cœur pour Sinop et sa presqu'île. Nous nous sommes baladés au marché et le long du port, c'était très agréable.

Plage de sable noir à Sinop Vue panoramique sur la Mer Noire Marché à Sinop riche en couleurs Sur cette route difficile, nous avons croisé deux courageux à vélo qui font le tour de Turquie pendant un mois et demi. C'était agréable d'avoir leur point de vue sur le pays avec un autre moyen de locomotion que le notre. Les filles posent avec Alessandro et Bérénice Après avoir rejoint Trabzon, nous avons quitté la Mer Noire pour pénétrer dans les terres qui sont d'ailleurs très montagneuses. Nous sommes allés à Sumela pour y visiter son monastère. Il est accroché à flanc de falaise et pour y accéder nous traversons de nombreuses cascades. Sa chapelle principale est recouverte de fresques à l'intérieur et à l'extérieur très bien conservées. Monastère de Sumela avec ses fresques Nous avons repris la route pour trouver notre bivouac et nous nous sommes retrouvés dans un petit village en toute tranquillité. Le lendemain nous avons roulé en direction d'Erzurum. La route n'est pas facile car il faut passer des cols à 1600 m et 2100 m. Nous y sommes arrivés en début d'après midi et nous avons visité les différents monuments. Le château, deux vieilles mosquées de style Ottomanes et surtout le Cifte Minareli Medrese qui est en fait une ancienne école aux minarets jumeaux. La façade illustre la période Seldjoukide. Beau paysage sur la route d'Erzurum Erzurum Ecole aux 2 Minarets

Le musée Nous profitons de cette dernière grande ville avant l'Iran pour y faire quelques courses, y trouver une laverie et surtout acheter un très beau gâteau pour fêter les 37 ans de Sarah. Pour le bivouac, nous montons vers la station de ski de Palandoken, située à quelques kilomètres de la ville, à 2000 m d'altitude. Beau cadeau pour Sarah la montagnarde... Station de Palandoken Anniversaire Sarah Le lendemain, après avoir récupéré notre linge, nous avons pris la route de Kars pour aller visiter le site d'Ani situé à la frontière Arménienne. La route n'a pas été très agréable car il y avait de nombreux travaux. Plus on va à l'Est et plus on trouve des villages rustiques où les gens entassent des plaques de bouses de vache séchées autour des modestes maisons pour se chauffer l'hiver. Paysage des routes de l'Est Scènes de la rue Après une petite visite de Kars et sa forteresse, nous avons rejoint Ani. C'est une ancienne citée regroupant un ensemble de monuments en ruines disséminés dans la steppe. On y trouve une vieille cathédrale, un palais, une mosquée, quelques églises et un reste de château. Les ruines sont encore en bon état et il règne dans ce site une atmosphère intrigante. ANI Cathédrale et Eglise du rédempteur

ANI Mosquée et Eglise St Grégoire Le lendemain nous avons pris la route en direction de la dernière ville avant l'Iran, Dogubayazit. Nous y avons visité un palais magnifique, Ishak Pasa. Le cadre est exceptionnel, il a été édifié sur un petit plateau à ras des falaises avec une vue magnifique sur la ville et en toile de fond le Mont Ararat. Son architecture est un mélange de style Seldjoukide, Ottoman, Géorgien, Perse et Arménien. Nous profitons de cette dernière ville pour mettre à jour le site avant de rejoindre l'Iran le lendemain. Mont Ararat 5317m

Palais Ishak Pasa Entrée de Palais Dans la bibliothèque La vie à bord : Après les baignades en Mer Noire, les visites ont repris avec plaisirs. Nous avons fêté l'anniversaire de Sarah dignement en altitude et elle était ravie. Océane est toujours l'attraction dans la rue, tout le monde veut la toucher et la



prendre. Nous sommes excités à l'idée d'arriver bientôt en Iran. Le dépaysement sera assuré. En visite des maisons Ottomanes Un ange qui dort... Anniversaire de Sarah

Reprise des visites pour les filles. Ici à Erzurum Les bivouacs : Après les bords de mer, retour à des bivouacs dans la nature. Le camping car a eu une rude épreuve avec les routes défoncées de l'Est de la Turquie. Il va falloir vérifier quelques serrages de boulons. Le réfrigérateur est réparé, nettoyage de la cheminée et des brûleurs, changement de détendeur et il fonctionne à nouveau parfaitement. Réparation du frigo avec deux copains d'Ebru

Bord de la Mer Noire Bivouac au bord d'un pont classé vers Kars Résumé sur la Turquie : Nous avons passé un mois et demi en Turquie et nous avons à peu près couvert tout le territoire. C'est un pays riche en découvertes et les gens en général sont très accueillants. Au niveau culinaire, nous avons beaucoup aimé: les Gözlemes (Galette aux fromage, viande, patates), les Koftes (viande épicée grillée), les traditionnels Kébabs au mouton ou au poulet. Les desserts turcs très sucrés : les gâteaux au miel, les loukoums On sent en Turquie l'influence de la religion musulmane mais beaucoup moins que dans les pays arabes. Les femmes sont en partie voilées, surtout les plus âgées. Plus on va à l'Est et plus nous trouvons de voiles noirs. Dans les grandes villes, les jeunes filles sont soit européanisées soit elles portent des foulards de couleurs vives. Les hommes quand a eux, boivent de l'alcool, normalement interdit par le coran. Il y a une multitude de mosquées encore bien plus que les églises chez nous. On est bercé par les appels de l'Imam à la prière. Lorsque vous faites vos courses, on vous offre toujours soit le thé, soit quelque chose à manger. On nous a souvent invité à dîner et nous avons toujours été très bien accueillis. Notre coup de cœur en Turquie a été la Cappadoce, vraiment un endroit fantastique à visiter. Ensuite nous avons adoré Istanbul bien que les grandes villes ne soient pas trop de notre goût d'habitude. Les villes de l'Est comme Gazantep et Sanliurfa nous ont séduites par leur authenticité et surtout par le fait qu'elles ne sont pas du tout touristiques. La côte méditerranéenne, en général, nous a déçu. Elle est complètement défigurée par les hôtels à touristes, même les locaux sont plus agressifs et moins accueillants. Le centre et l'Est du pays sont très ruraux et on se croirait 50 ans en arrière. Au niveau politique, Atatürk qui a régné plus de 50 ans est toujours vénéré, nous retrouvons un peu partout ses statues et ses photos. On sent le pays partagé entre l'influence européenne et l'influence arabe. La Turquie est vraiment la frontière entre l'Europe et l'Orient. En conclusion, la Turquie est un pays qui mérite qu'on le visite par la diversité de son paysage et de ses sites ainsi que l'accueil de sa population.

IRAN 1 - Iran

DR

24-07-2008

IRAN1

Tracé 1ère partie

Avant toutes choses, oublions les à priori négatifs sur l'Iran. Certes, c'est choquant de voir toutes les femmes voilées, souvent en noir lorsqu'elles sortent, mais le peuple Iranien est très accueillant, toujours prêt à rendre service, toujours envie de vous inviter. On pourrait dormir la porte ouverte sans aucune crainte. Nous avons l'impression qu'ils aiment beaucoup les français et font souvent référence à nos footballeurs vedettes et à Jacques Chirac. Nous nous sommes vite sentis à l'aise dans ce pays. Billet Iranien Obligation du port du foulard Nous avons passé la frontière iranienne en 2 heures. Une jeune Iranienne déléguée aux touristes m'a évité de me compliquer la vie en passant de bureaux en bureaux. Carnet de passage en douane pour le camping car, visas pour chacun de nous, il ne manquait que l'assurance. Un coup de téléphone et ce fut chose faite. Nous avons pris la route en direction du lac Ourmia. Nous avons trouvé un premier bivouac très rural en contrebas d'une petite route secondaire. Le camping car a été envahi de petites mouches qui se sont amusées à nous piquer une bonne partie de la nuit. Le lendemain matin, oh stupeur, le camping car avait les quatre roues dans la boue, une petite digue de drainage d'eau s'était ouverte. Je me suis retrouvé embourbé. Ca m'a coûté de creuser à la pelle, de mettre mes rails de désensablement et de la paille pour retrouver le sec. Et ouf, nous sommes ressortis du piège, tout cela sous les yeux éberlués des moutons et de quelques paysans iraniens !!! Nous avons fait une petite balade sur le Lac salé et nous avons rencontré trois jeunes dont un français et nous allons les revoir à Téhéran.

Les filles au bord du lac salé Nous avons pris ensuite la route de Tabriz. Nous avons visité la mosquée bleue, le bazar où nous avons fait quelques achats et nous nous sommes rendus au Parc El Goli pour notre bivouac. Le parc est rempli de familles iraniennes qui viennent pique niquer et camper régulièrement. Nous y avons rencontré une famille qui nous a invité le lendemain à déjeuner chez elle. Tabriz sa mosquée et son Bazar Le lendemain nous sommes allés à Kandoven, la Cappadoce d'Iran en miniature. Un étrange phénomène géologique très localisé sur une toute petite colline.

Kandoven, la Cappadoce iranienne Ensuite nous avons rejoint comme prévu la famille qui nous avait invité la veille. Nous avons été reçus comme des princes, il y avait toutes la famille (10 personnes) et nous avons passé une bonne partie de l'après midi à discuter sur la vie en Iran, les coutumes, le système gouvernemental, la nourriture et les endroits intéressants à visiter. Le père a allumé la télévision pour voir les informations et incroyable il y a eu un résumé sur l'étape du Tour de France de la veille. Nous avons déjeuné dans le salon sur un immense tapis des mets typiquement iraniens. C'était succulent. A la fin du repas tout le monde nous a raccompagné pour visiter le camping car et saluer notre départ. Chez les Mahmoodi Puis nous avons repris la route en direction de la Mer Caspienne. Nous avons trouvé un bivouac en route en haut d'une colline et nous avons assisté à un magnifique coucher de soleil. Le paysage est vraiment somptueux avec des montagnes aux différentes couleurs. Couleurs splendides de ces montagnes Le lendemain, plus nous approchions de Astara et de la Mer Caspienne, plus nous voyons de familles iraniennes au bord des routes pour le traditionnel pique nique camping. Ils se posent n'importe où au bord de route, sur les terres pleins centraux, dans les fossés,



sur les trottoirs en ville. C'est incroyable, il faut le voir pour le croire. Pique nique et camping n'importe où Nous avons recherché vainement une plage où Sarah aurait pu se baigner autrement que habillée. Impossible, il y avait toujours du monde. Donc, nous nous sommes finalement baignés et Sarah s'est baignée avec son foulard, un pantacourt et un haut à manches longues. Pas le choix... (J'épargnerai à Sarah la photo...) Baignade dans une mer à 30° sous le regard de quelques femmes Après une nuit dans un pseudo camping, où les iraniens s'agglutinent pour venir camper dans leur tente avec le barbecue et le tapis pour se poser, nous sommes allés à la station balnéaire de Bandar Anzali. Après une baignade, nous avons rejoint Mazuleh, petit village vieux de mille ans perché dans la montagne. Nous avons dormi sur place et le lendemain matin nous sommes allés nous promener dans le village. Il est très typique, ses maisons sont bâties en escaliers et leurs toitures sont en fait les terrasses des maisons du dessus. Il y a de nombreuses petites boutiques où les gens vendent des poupées en laine, des petites chaussettes en laine, des couteaux et bien sûr des petits restaurants. Mazuleh et ses maisons typiques Mazuleh et ses échoppes Ensuite nous avons pris la route en direction de Rasch pour essayer d'y avoir une connexion Internet et y faire quelques courses. Quand ce fut chose faite et nous avons pris la route en direction de Soltaniyeh. Nous nous sommes arrêtés en haut d'une montagne à près de 2000 m d'altitude pour y passer un magnifique bivouac seuls au monde avec une vue splendide et de la fraîcheur. Paysages sur la route de Soltaniyeh

Jeunes femmes iraniennes Soltaniyeh est un immense mausolée du sultan mongol Uldjatu Khudabendeh datant du début du 14^{ème} siècle. Son dôme est le troisième plus grand au monde après la mosquée bleue d'Istanbul et la cathédrale St Paul à Londres, sa coupole culmine à 52m du sol et mesure 28m de diamètre. Soltaniyeh intérieur et extérieur Le midi nous avons déjeuné dans une gargote près du mausolée. Nous y avons fait la connaissance d'un ex soldat iranien qui nous a expliqué sa captivité en Irak durant huit années. C'était atroce, mélange de tortures et de souffrances inexplicables et tout ceci il y a vingt ans. Nous en sommes ressortis tout bouleversés. Nous avons ensuite repris la route en direction de Téhéran pour y rejoindre nos amis Amir et Julien. Téhéran est une immense ville entourée de montagne côté nord. Amir, 28 ans, est iranien et a vécu 16 ans aux Etats-Unis et un an en France en Bretagne. C'est un artiste peintre et ces tableaux sont très diversifiés et très attrayants. Il commence à avoir une certaine renommée en Iran. Son amis français Julien était venu lui rendre visite pendant un mois pour visiter le pays. Les deux compères ont été très sympathiques avec nous. Nous avons passé deux agréables journées avec eux et toutes les explications de Amir sur son pays ont été riches d'enseignement pour nous. Notamment, la passation de pouvoir entre le Shah (et non chat...Humour...) d'Iran et les Ayatollahs qui gouvernent le pays au dessus du président en place. Les étrangers en visites dans le pays sont très bien accueillis car les iraniens portent un grand intérêt aux visiteurs étrangers et essaient de leur faciliter les choses. Nous avons visité le bazar ainsi que le musée national des bijoux de la couronne. Nous y avons vu le diamant le plus gros du monde, 182 carats, la couronne avec 3380 diamants et le trône du Shah avec 26733 pierres précieuses. Le clou du spectacle, pour nous, a été le globe terrestre de 40 kgs avec plus de 50000 pierres précieuses incrustées. Ce musée est extrêmement gardé et il y est impossible d'y faire la moindre photo. Dommage...

Porte Azardi : Entrée de Téhéran Bazar de Téhéran avec Julien Amir et Julien Dîner dans la propriété à la montagne Amir nous a invité le second soir à aller dans sa maison de campagne dans la montagne qui surplombe Téhéran, c'était idyllique. Nous y avons passé la soirée et la nuit au calme et au frais. Le lendemain nous sommes allés faire une randonnée avec des petites poses baignades dans des réservoirs d'eau de source. Nous nous sommes sentis si bien dans ces hauteurs de Téhéran que nous avons décidé d'y passer une deuxième nuit. Amir et Julien devant repartir, nous y sommes resté seuls avec les familles d'ouvriers Afghans qui travaillent et vivent dans la propriété. Sans parler leur langue, nous avons pu échanger quelques phrases. Bien sûr leur gros problème en Afghanistan c'est Oussama Ben Laden et les Talibans. Ils ont été très sympathiques et nous ont offerts des fruits et du pain qu'ils fabriquent eux mêmes.

Propriété de rêve au dessus de Téhéran Petite randonnée agréable entrecoupée de baignades dans les réservoirs La vue sur Téhéran la nuit Le lendemain matin, le départ de ce petit paradis a été très difficile. Les aurevoirs avec nos amis Afghans ont été chaleureux et nous avons repris la route. Nous sommes arrivées à Qom en début d'après midi, cette ville est un lieu de pèlerinage très prisé en Iran pour les Chiites. La ville est très coutumière et les femmes sont toutes drapées de noir. Le lieu de pèlerinage est le sanctuaire Hazrat e Fatemeh Masumeh. C'est une immense mosquée où viennent prier des milliers de musulmans. Normalement ce lieu est interdit d'accès aux non musulmans. Lorsque les gardiens nous ont vu à l'entrée, ils ont prêté un voile à Sarah et nous ont accordé le privilège de pouvoir pénétrer dans le lieu sacré. Un des gardien m'a ensuite accompagné à l'intérieur et a demandé à une femme d'emmener Sarah et les filles car la mosquée est séparée en deux, côté hommes et côté femmes. Quelle chance !! Cet endroit est impressionnant, l'homme m'a même permis une photo alors que c'est strictement défendu. Le dôme de la grande salle, plaqué de feuilles d'or à l'extérieur, est recouvert de faïences multicolores à l'intérieur avec des lustres en verre immenses. La salle sacrée des prières est recouverte de milliers de fragments de miroirs qui donnent à ce lieu une atmosphère irréelle. Les musulmans y prient à tout va et c'est assez surprenant cette croyance presque fanatique. Hazrat e Fatemeh Masumeh Tenue obligatoire pour Sarah Intérieur de Hazrat e Fatemeh Mausumeh Ensuite nous avons repris la route pour aller bivouaquer à Kashan. Il n'y a que du désert entre les deux villes et la chaleur était accablante. Nous avons trouvé notre bivouac près du Fine Garden. Le lendemain nous avons passé toute la journée à Kashan. Nous avons visité le Fine Garden, véritable petit oasis avec ses bains, sa mosquée et surtout son jardin autour d'innombrables fontaines. Ensuite nous avons visité les vieilles maisons Qadjar datant de plus de 200 ans des riches commerçants de soie. Puis pour finir nous avons visité la mosquée et école Aqabozorg et les bains Sultan Amir Ahmad dont la toiture est fabuleuse avec toute ses coupes en verre. Fine Garden



Maison Khan e Tabatabaei Intérieur maison Khan e Tabatabaei Mosquée Agha Bozorg La vie à bord : Notre arrivée en Iran se déroule bien. Sarah doit porter le foulard en permanence excepté dans le camping car sauf si elle vient à côté de moi à l'avant. C'est un peu difficile avec la chaleur mais ça fait parti de la règle lorsqu'on veut visiter l'Iran. Fanny a encore perdu une dent et cette fois la petite souris iranienne lui a apporté un billet iranien. Océane boit de plus en plus facilement les biberons, c'est bon signe pour la fin du sevrage. Nous avons fait énormément de rencontres en Iran, que des iraniens d'ailleurs, tous aussi sympathiques les uns que les autres. Si nous le souhaitions, il n'y aurait pas une journée qui se passerait sans être invité à manger chez quelqu'un. Nous sommes obligés de refuser pour garder un peu de notre tranquillité en famille. La vraie chaleur est arrivée, nous passons des journées à 40° et la nuit ça ne descend guère sous les 30°. Heureusement les ventilateurs installés avant notre départ nous rafraîchissent et nous permettent de passer des nuits correctes. Au bord du lac salé Foulard obligatoire Les filles observent les pompistes Fanny ramasse les coquillages Océane fait un petit bain de mer Cela endort d'endormir Océane Denis avec ses amis Afghans Fanny grandit Les bivouacs : Pas de soucis en Iran pour le bivouac sauvage car les iraniens sont des adeptes du camping sous des tentes un peu partout. Nous ne sommes jamais ennuyés même en ville, les gens gardent leur distance et ne vous dérangent pas. Petit soucis, j'ai perdu une bavette et j'ai réussi à la refixer sans trop de problème. Sinon la bonne surprise est le prix du gaz oil moins de 2 Euros le plein (alors que ça nous coûtait 100 Euros en Turquie), c'est bon pour le budget. Pour le ravitaillement en eau pas de soucis, on en trouve un peu partout. Gros soucis en Iran, aucun distributeur n'accepte les cartes de crédit et il est difficile de changer les Euros ou les dollars car il y a très peu de banque qui accepte de le faire même à Téhéran. Avant la Mer Caspienne Au bord de plage à la Mer Caspienne A Kashan près du Fine Garden Prochain récit : Esfahan, Shiraz, Yazd et le golfe persique.

IRAN2 - Iran

DR

08-08-2008

IRAN 2 Nous voici arrivés à Ispahan, cette ville est magnifique par son architecture, la place Imam est fabuleuse. Il y a la grande mosquée de l'Imam, la plus vaste et la plus belle que nous avons vu depuis notre départ. Elle est recouverte de faïence bleu-vert. Un peu plus loin il y a la mosquée Cheik Lotfollah, elle possède un dôme majestueux, on peut voir à l'intérieur du dôme une queue de paon suivant le reflet de la lumière. En face de cette mosquée, il y a le Ali Qapu, c'était en fait l'entrée du palais royal, il possède une immense terrasse avec 18 colonnes en bois et la vue sur la place Imam y est magnifique. Tout le tour de la place est garni d'un bazar qui relie les monuments entre eux. Place de l'Imam Minaret Mosquée Cheik Lotfollah Mosquée de l'Imam Le Bazar et ses tapis perses Le lendemain nous avons visité la mosquée du vendredi, somptueuse avec ses deux énormes minarets et mystérieuse avec sa salle des lumières. Mosquée du vendredi Nous avons ensuite visité le musée de l'histoire naturelle très fourni en animaux empaillés et en dinosaures. Les filles ont été très intéressées. Le musée voisin est le musée Chehel Sotoun, appelé aussi le pavillon des huit paradis. Il possède un énorme plafond coupole, une terrasse d'entrée avec de nombreuses hautes colonnes en bois. Musée Chehel Sotoun. Nous sommes allés ensuite visiter la cathédrale Vank. Elle est flanquée d'une coupole comme une mosquée et ses décorations intérieures valent le détour. Elle se situe dans le quartier arménien, pour y accéder, nous devons traverser l'un des trois ponts, le plus célèbre est le pont Khadjou, il possède 24 arches et est vraiment magnifique la nuit par son illumination. Cathédrale Vank Après trois jours passés dans cette ville très intéressante, nous avons repris la route en direction de Yazd. Nous avons fait une petite pose au milieu du désert dans un ancien palais malheureusement en parti détruit par un tremblement de terre. L'atmosphère particulière qui y régnait nous a beaucoup plu et nous étions seuls sur ce site méconnu du tourisme. Palais au milieu du désert Nous avons ensuite rejoint le village de Nain. Nous y avons visité une des quatre dernières mosquées primitives d'Iran qui date du 5ème siècle. A côté se trouve la maison du gouverneur aujourd'hui transformée en musée. Ce village est aussi réputé pour ses tapis en poils de chameaux. Mosquée du vendredi Nain et ses voûtes intérieures Il y a une particularité en Iran, ce sont les portes de maisons. Elles sont munies de deux sortes de poignets pour frapper qui émettent un son différent. Un pour les hommes, l'autre pour les femmes, comme cela la femme qui chez elle ne porte pas le foulard peut aller ouvrir en s'habillant en convenance. A gauche les femmes, à droite les hommes Le lendemain nous sommes arrivés à Yazd. Ville avec de nombreux monuments, mosquées, bazar...Le plus célèbre est la façade de la mosquée Amir Chakmaq. Outre plusieurs mosquées dont la mosquée du vendredi, nous avons visité le temple de feu symbolisant l'époque de la religion zoroastrienne, adorateurs du feu. Nous avons rencontré un couple de français Sarah et Samuel qui visitent l'Iran pendant un mois. Nous avons déjeuné ensemble en dégustant des spécialités locales. Façade mosquée Amir Chakmaq Temple de feu et mosquée du vendredi Petits achats au bazar Après deux jours de visites, nous avons décidé d'aller bivouaquer dans le désert près d'un caravansérail renommé : Zeyn-Od Din. Tout le long de la route de la soie, il y avait un caravansérail tous les 30 kms. Il y en avait 999 en tout en Iran. C'était en quelque sorte les hôtels des caravaniers à cheval ou en dromadaire. Il y avait un endroit pour attacher les animaux et le caravansérail pour dormir et se restaurer. Le gérant est très sympathique, après une visite guidée des lieux, en fait c'est maintenant un hôtel, il nous a proposé ses douches et toilettes et en plus nous a invité pour le petit déjeuner. A quelques pas de là il y avait une réserve de zèbres perses. Ils ont commencé l'élevage avec deux zèbres et puis après quelques années, il y a maintenant 27 zèbres. Il est prévu en fin d'année d'aller les



mettre à l'état sauvage non loin de là derrière les montagnes. Le but est de repeupler la région avec ces zèbres qui étaient en voie de disparition. Caravansérail de Zeyn-Od Din et ses chambres intérieures

Zèbres Perses Les filles essaient de dompter le jeune dromadaire Après une bonne nuit et un bon petit déjeuner, nous avons repris la route à travers le désert en direction de Persepolis. Nous y avons d'ailleurs bivouaqué. Le lendemain matin fut la visite du site qui date de 400 ans avant JC. C'est le plus beau site archéologique d'Iran et vraiment il vaut le détour. De belles colonnes au milieu des vestiges bien conservées. De magnifiques chapiteaux, des sculptures raffinées, des tombeaux et un musée alimentent aussi l'intérêt de ce site. Juste à côté, la nécropole royale de Naqsh e Rostam est superbement conservée. Persepolis porte des nations et têtes d'aigle Tombeaux de Naqsh e Rostam Après cette journée de visite, nous avons rejoint Shiraz en fin d'après-midi. Cette ville qui est aussi une ancienne capitale d'Iran. De nombreuses mosquées, un mausolée, une citadelle transformée en musée et un magnifique bazar ont agrémenté nos différentes visites de la journée. Pour finir nous sommes allés déguster un Tajine Iranien dans un restaurant typique. Nous nous sommes régalés. Après cette journée bien remplie, nous avons trouvé un bivouac en pleine forêt, au calme pour bien récupérer. Mosquée de Shah Cheragh Attention filles dangereuses L'arrivée au golf Persique fut très folklorique. Juste avant d'arriver à Busher, nous avons trouvé une rivière propre et nous nous sommes baignés une bonne partie de la journée. En arrivant à Busher, nous avons été très déçu par la ville, il n'y a rien à voir ou à faire. On dirait une ville morte. Il faut dire qu'avec les 50° il n'y a pas âme qui vive de 12H à 17H. Nous avons trouvé un bivouac près d'une plage qui en fait était très sale. Durant la nuit, nous avons été réveillés par la police deux fois pour les passeports. Le matin à 7H encore les passeports. Un peu las de ces harcèlements de la police nous avons repris la route. Une voiture nous stoppa un peu plus loin et un policier en civil qui parlait anglais, nous a expliqué que Busher est une ville militaire sensible et que nous devons justifier notre arrêt dans cette ville. Bien ennuyés, nous avons expliqué au policier que nous sommes une famille française et que nous visitons l'Iran en touriste sans arrière-pensée. Cela ne lui suffit pas, il examine nos passeports de nouveau et demande à Téhéran de se renseigner sur nous auprès de notre ambassade ensuite il saisit notre appareil photo pour vérifier le contenu. La photo d'une palmeraie prise quelques kms avant Busher l'intrigue et nous devons la justifier. Après 1H30 d'attente, il nous fait remplir une lettre expliquant ce que nous sommes venus faire ici, et enfin nous libère en nous souhaitant "bienvenus en Iran". C'est dur d'être pris pour des espions... Toute la route le long du golfe Persique fut harassante. 50°, du désert tout le long de la route, des raffineries de Pétrole et de Gaz, et en plus lorsque nous nous sommes arrêtés pour faire un plouf, l'eau était si chaude, sans doute proche des 35°, que ça ne nous rafraîchissait même pas. Le seul vrai plaisir fut les troupeaux de dromadaires que nous avons croisé au bord de la route. Les bivouacs dans le désert n'étaient pas très frais puisque même la nuit la température ne descendait pas sous les 35°. Heureusement que nos ventilateurs étaient là pour nous permettre de dormir convenablement. Entre raffineries et troupeaux de dromadaires au bord du Golfe Persique Nous sommes arrivés à Bandar Abbas, ville très industrielle, pour chercher un ferry pour Dubai. Nous avons été surpris par la tenue traditionnelle de certaines femmes dans cette région. Elles portent en plus du foulard un masque sur le visage. C'est assez surprenant. La surprise des femmes masquées En fait de ferry, c'est une compagnie de cargo qui fait la liaison entre les deux pays pour le transport des véhicules. Compte tenu des conditions météo mauvaises en mer, la compagnie a été incapable de nous dire quand serait notre départ. Lourd de charges administratives, nous avons du aller au port pour effectuer les démarches de douane pour le camping car. J'y ai passé sept heures, une quinzaine de bureaux pour enfin obtenir tous les papiers nécessaires pour quitter l'Iran. Le camping car s'est retrouvé bloqué en douane jusqu'à notre départ. J'ai négocié avec le capitaine du port pour pouvoir rester avec notre véhicule et y dormir la nuit. Ce fut donc deux jours d'attente en douane en compagnie des marins et des camionneurs venant livrer des pastèques et melons, des chèvres et toute sorte de denrées sur des vieux bateaux en bois dans un état assez inquiétant. La vie à bord : La chaleur nous a accaparé à partir de Shiraz et surtout en bordure du Golfe Persique. Nous avons transpiré comme jamais et même bébé était trempée de sueur. La vigilance pour l'hydratation était de rigueur. Fanny en sortant de la douche car l'eau n'était que très très chaude, nous a même dit : "j'aimerai bien être au pôle Nord..." Océane est un bébé heureux, elle a bientôt sept mois, elle a déjà parcouru 25000 Kms, traversée 12 Pays, elle a du se faire photographier par des étrangers une centaine de fois et s'est fait porter et embrasser autant de fois. Elle est radieuse et supporte étonnamment ce long voyage. Ces deux premières dents commencent à sortir en même temps et en plus sa première parole est papa. Musée d'histoire naturelle à Ispahan Océane charme les iraniennes Denis et ses filles Petit déjeuner au caravansérail Sarah en iranienne Océane en iranienne telle mère telle fille Petit petons de bébé Les bivouacs: Toujours très facile de bivouaquer en Iran, excepté la nuit à Busher, les nuits ont été paisibles en général en toute sécurité. Ispahan Au caravansérail Dans le désert Bilan de l'IRAN: Ce qu'il faut retenir de l'Iran, c'est l'hospitalité des gens et la sécurité du voyageur. Du point de vue architectural, il n'y a pas grand-chose et les seules merveilles de ce pays sont les mosquées et quelques sites archéologiques. Tout se trouve dans les villes et les distances sont énormes car le pays est immense. Plusieurs choses nous ont surprises. Il est impossible de se servir d'une carte bancaire, impossible d'acheter de l'alcool et d'en consommer bien sûr. La conduite est extrêmement dangereuse, c'est un miracle permanent de ne pas avoir d'accident. Du point de vue religieux, le poids de l'Islam est énorme à tel point que nous avons même trouvé certaines jeunes femmes naïves dans leurs propos et leurs points de vue. Le peuple est endoctriné par le gouvernement d'une manière assez sournoise. Il est recommandé aux iraniens de ne pas avoir plus de deux enfants par foyer car la population générale est très jeune et les iraniens s'y tiennent. La question systématique d'un iranien est : Que pensez vous de mon pays ? Leur image est très



importante vis-à-vis des étrangers car ils doivent se douter qu'elle n'est pas très positive dans le monde. Il a été important pour nous de visiter ce pays, cela nous a permis de réaliser que l'insécurité et la violence sont aux antipodes de la réalité. Nous garderons un souvenir fabuleux des iraniens et ils pourraient donner de nombreuses leçons sur l'hospitalité. Ils leur resteraient juste à ouvrir les yeux sur le monde, mais en ont-ils vraiment le droit ? Prochains récits : Les Emirats Arabes


La visite des Emirats - Emirats Arabes Unis

DR

19-08-2008

EMIRATS ARABES UNIS Après deux nuits passées au port de Bandar

Abas en douane, nous avons pris notre ferry pour Sherjah. Pour confirmer l'hospitalité Iranienne, le second du bateau nous a gentiment proposé sa cabine pour la traversée. Ceci nous a permis de passer une très bonne nuit et d'arriver en forme pour affronter les démarches administratives aux Emirats Arabes Unis. Après trois heures de discussions et de paperasseries avec les douaniers, nous sommes sortis du port et oh surprise, un changement de décor radical, des buildings de toutes les tailles, de toutes les formes, de toutes les couleurs et des routes immenses. Nous avons commencé notre recherche auprès des agences maritimes pour trouver un cargo qui pourrait transporter notre camping car en Malaisie. Ce que nous pouvons dire tout de suite des Emirats, c'est qu'il ne faut pas y venir en été. Le thermomètre frôle les 50° de 10 h du matin à 17H. Nous n'avons pas eu le choix que d'y être à cette période car nous sommes partis pour notre Tour du monde dans l'autre sens pour bébé et l'altitude péruvienne qu'elle n'aurait pas pu supporter. De plus, nous ne pouvons pas arriver en Malaisie avant la mi septembre à cause de la mousson. Heureusement que la climatisation de la cabine dans le camping car rafraîchit bien toute la cellule, cela nous permet de visiter les villes sans avoir trop chaud. Nous avons traversé Sherjah puis nous sommes arrivés à Dubaï. L'architecture est incroyable, les constructions les plus folles sont créées pour répondre aux caprices des émirs qui se font une guerre froide entre eux pour être le meilleur. Nous avons trouvé une plage de sable blanc superbe et impeccable où nous avons bivouaqué plusieurs nuits. La propreté est vraiment de rigueur dans ce pays. Nous avons petit à petit découvert les buildings, les Twins Towers, le Burj Al Arab, le Jumeirah, le Trade Center, l'Emirate Tower, la plus haute pour le moment du Proche Orient, elle culmine à 355m.... Toutes plus originales les unes que les autres. Notre préférée fut le Burj Al Arab, hôtel sept étoiles en forme de voilier, il mesure 340 m et on pourrait y loger la Tour Eiffel. Buildings à DUBAÏ Hôtel Burj Al Arab Dubaï la nuit de notre bivouac Le lendemain, nous avons visité le quartier du vieux Souk de Dubaï avec celui des épices et celui de l'or, la grande mosquée et l'Héritage village à côté de l'embouchure de la Creek. Vieux Souk Dubaï Femme masquée La nuit donne à cette ville encore une autre dimension. Les buildings sont de toutes les couleurs. Dubaï est riche d'innombrables centres commerciaux. Tous les thèmes y sont abordés. Le Mercato Mall italianisant, le Madinat Jumeirah où vous vous promenez entre hôtels de luxes, Souk moderne, dédale de canaux et restaurants de toutes sortes. Notre préféré a été le Mall des Emirates avec son Ski Dôme. Sarah est allée skier avec les filles, il y fait -3 °, il y a six kms de pistes et pour ma montagnarde ce fut un moment incroyable quand nous pensions aux 50° de l'extérieur. Le Ski Dôme de Dubaï Fanny et Manon sur les skis Le St Moritz face au Ski Dôme Le soir nous retrouvions notre plage pour passer un bon moment dans l'eau moyennement rafraîchissante car elle est aussi très chaude. La journée suivante nous avons visité les environs de la ville. La fauconnerie, l'hippodrome et le camelodrome, le Dubailand, gigantesque parc toujours en construction. La création la plus extravagante a été "la palme", trois sont prévues et une seule est terminée. Il s'agit d'immenses presqu'îles entièrement artificielles en forme de palme où hôtels et appartements plus luxueux les uns que les autres fleurissent. Création artificielle: La palme Jumeirah Un ensemble d'îlots en forme de carte du monde est aussi en train de se terminer : "the world." La fauconnerie Les filles avec un fauconnier Manon porte le jeune faucon Nous avons quitté Dubaï pour partir en direction d'Abu Dhabi, la capitale, où les cours du CNED envoyés par belle maman nous attendaient à l'Ambassade de France. Dès que nous quittons Dubaï, c'est le désert. Il n'y a pratiquement rien jusqu'à Abu Dhabi. La ville est beaucoup moins extravagante. Certes, il y a aussi de nombreux buildings mais dans des formes plus classiques. Nous avons trouvé un bivouac dans un parc très fleuri au bord d'une plage magnifique et admirablement bien aménagé pour les enfants. Abu Dhabi et ses buildings Le Théâtre La photo des Cheikh un peu partout Grande mosquée d'Abu Dhabi Nous avons visité un des plus beaux hôtels qui doit exister sur la planète. L'Emirates Palace Hôtel constitué d'une magnifique architecture avec un immense parc de 80 hectares bordé d'une plage de sable blanc. L'intérieur est très luxueux et de nombreuses salles d'expositions sont visitables. Nous y avons d'ailleurs vu une exposition des toiles de Picasso. Le Royal Méridien nous a permis d'avoir une vue panoramique sur la ville du haut de son restaurant tournant au 26ème étage. Hôtel des Emirates majestueux Le Marina Mall est un des centres commerciaux qui nous a séduit par son architecture intérieure. Le thème de la mer y est omniprésent avec de belles fresques marines en céramiques et paradoxalement il s'y termine la construction d'une piste de ski et d'une patinoire. Concurrence oblige avec Dubaï... Le Marina Mall Le lendemain nous avons pris la route en direction de OMAN. Encore du désert et rien que du désert tout le long de la route. Nous avons traversé la ville d'Al Ain, ville créée dans un oasis. Nous en avons profité pour faire un petit plouf dans une piscine couverte mais à l'air libre, soleil brûlant oblige. Les formalités pour quitter les Emirats ont été rapides, à nous OMAN. En fait les Emirats sont très cosmopolites. Il y a les familles Emiriennes avec les femmes voilées de noir dont on aperçoit uniquement les yeux et les hommes qui sont voilés de blanc. Ils possèdent de gros 4X4 et gèrent leurs affaires. Les travailleurs sur les chantiers, dans les magasins, hôtels et restaurants sont indiens, pakistanais ou philippins. La vie est assez chère. La vie à bord: Chaud chaud,



c'est dommage car nous n'avons pas pu profiter du pays comme nous l'aurions souhaité. Nous avons passé pas mal de nos après midi dans les grands centres commerciaux. Les nuits ont été un peu difficiles, tous nos ventilateurs soufflaient mais nous aurions bien aimé avoir la climatisation. Comme nous avons les cours du CNED pour le CP pour les filles, Sarah a repris les cours quotidiennement. Océane n'est toujours pas sevrée mais avec cette chaleur, nous allons attendre un peu. Les filles au Madina Jumeirah Mall Océane à la plage Océane découvre les faucons Petit câlin avec Fanny Petit plouf avec papa A la plage d'Abu Dhabi Les cours du CNED Les bivouacs : Tous nos bivouacs ont été agréables, souvent au bord de mer. Notre regret de ne pas avoir de climatisation dans la cellule s'explique par l'encombrement et le poids en plus car il aurait fallu installer un groupe électrogène avec un réservoir. J'espère que les ventilateurs suffiront pour la suite du voyage. Bivouac de luxe à l'Emirates Hôtel Plage au bord de notre Bivouac Pensez à vous inscrire à la newsletter si vous voulez être informés de chaque mise à jour. Prochain récit : OMAN

Oman - Oman

DR

06-09-2008

OMAN Après le passage de la frontière, nous sommes allés en direction de Mascate par l'intérieur des terres pour visiter quelques forteresses. Nous avons bivouaqué près d'une réserve d'eau à lbri. Le gardien nous a rempli les réservoirs le lendemain matin et offert une assiette d'un plat omanais, très bon, mais dont j'ignore le nom. La première forteresse visitée fut celle de Jabrin. Très bien rénovée, elle date des années 1600. Elle possède de nombreuses pièces qui sont étonnément aménagées de meubles et de bibelots. Nous avons ensuite rejoint Nizwa. Son souk est typique et son fort est magnifiquement restauré. Après une visite prolongée, nous sommes retournés au camping car et oh stupeur, les deux vélos des filles avaient été volés. Le câble de sécurité sectionné, la bâche de protection découpée et les sangles en plusieurs morceaux. La place centrale était immense avec de nombreux ouvriers au travail mais bien sûr personne n'avait rien vu. J'ai appelé la police devant deux jeunes garçons qui nous observaient et comme par enchantement cinq minutes après ils nous ramenaient les vélos en prétendant qu'ils ne connaissaient pas les voleurs... Bref, nous avons récupéré les vélos et repris la route. Cette mésaventure aura eu juste pour effet de nous rappeler de bien mettre toutes nos sécurités lors de chaque visite. Nous arrivons finalement à Mascate en fin d'après midi et nous avons trouvé un bivouac très calme à côté du Palais du Sultan.

Fort de Jabrin Fort de Nizwa Les deux journées suivantes ont été consacrées à la visite de Mascate et de ses environs. Le palais, les forts, le souk et le marché aux poissons. Autour de la ville, il y a de nombreuses montagnes rocheuses et arides. Il y a de belles plages proches des hôtels de luxe et nous en avons profité pour faire un petit plouf bien rafraîchissant.

Palais du roi Le marché aux poissons et un vieux pêcheur omanais Un pêcheur qui étale ses sardines sur le sable chaud. Le lendemain nous avons visité la grande mosquée de Mascate, immense et très belle. Elle peut accueillir jusqu'à 15 000 personnes. Ensuite nous sommes allés au musée des enfants. Les filles ont beaucoup aimé, il y avait de nombreux stands d'expérience sur le thème de la science

Grande mosquée de Mascate Nous avons pris la route au nord pour y visiter deux forts magnifiques, celui de Nakhl et celui de Barka. Celui de Roustaq était fermé pour cause de rénovations.

Forts de Barka et de Nakhl Après un retour sur Mascate nous avons décidé de descendre sur Sour pour rejoindre Ras Al Hadd où chaque soir des tortues de mer viennent pondre leurs œufs sur la plage. Nous sommes descendus par la route intérieure pour y voir un marché très spécial. En effet, c'est à lbri, chaque mercredi, qu'a lieu le marché des femmes. Elles viennent vendre des vêtements de tout genre. C'est un marché très coloré, les femmes portent des vêtements de couleurs, des foulards, on y voit aussi quelques femmes bédouines masquées. C'est un monstre bric à brac et malheureusement il est très difficile d'y faire des photos car les femmes refusent.

Le marché des femmes de lbri Quelques kilomètres avant Sour nous avons pris une piste en direction du désert de Sahiba. Après plusieurs kilomètres à rouler dans le sable, je sentis le camping car perdre de l'adhérence et s'enfoncer quelque peu. J'ai fait demi tour rapidement avant l'enlèvement total. C'est alors qu'un bédouin en 4X4 proposa de nous emmener chez lui, un peu plus loin dans le désert où il vivait avec sa femme, ses cinq enfants et ses animaux. Au milieu de nul part, en haut d'une dune nous avons découvert son havre de paix dans un décor de sable fin aux couleurs ocre. Nous avons été subjugué par la beauté des lieux. Une cabane pour la famille, une autre pour les animaux, chèvres, lapins, vaches, poules et dromadaires. Ils nous ont offert le café et pendant ce temps là, les filles ont joué avec les petits bédouins vers les animaux. Ce fut un moment très agréable de voir ces gens vivre complètement différemment de nous. Le bédouin nous a ramené au camping car et nous avons terminé la route en direction de Sour. Nous sommes arrivés dans la réserve de Ras Al Hadd en fin d'après midi pour assister au spectacle des tortues vers 22H.

Dans le désert de Sahiba chez les bédouins Nous nous sommes rassemblés pour aller à la plage, accompagnés du garde des lieux. Ce sont des tortues vertes dont la carapace mesure entre 1 mètre et 1,5 mètre Il nous a expliqué que les tortues en fonction de leur taille venaient pondre entre 60 et 140 œufs qu'elles enterraient dans le sable et deux mois plus tard, les petites tortues allaient sortir et essayer de rejoindre la mer. En moyenne une à deux tortues sur mille s'en sortent car dès la naissance, elles sont confrontées à de nombreux prédateurs : crabes, renards, oiseaux et lorsqu'elles réussissent à atteindre la mer, ce sont les gros poissons qui les dévorent. Les quelques unes qui survivent reviennent 25 ans après sur cette même plage pour pondre et ensuite elles renouvellent la ponte tous les quatre ans. La façon dont elles rampent dans le sable, dont elles creusent leur trou pour enterrer leurs œufs et retournent à la mer est vraiment remarquable. Quel courage! Le lendemain matin, nous étions debout à 5H pour voir les bébés tortues sortir de leurs œufs et essayer de rejoindre la mer. Il y avait encore quelques



grosses tortues qui pondaient leurs œufs tardivement. Ponte des tortues Nous avons terminé la journée au bord d'une plage à admirer le passage de nombreuses tortues qui prennent de l'air en surface toutes les quinze minutes. Nous avons fait un peu de masque et tuba et nous avons vu quelques beaux poissons, notamment Némoto le célèbre poisson clown. Le lendemain, nous avons fait une petite visite du château de Sour, lequel est pourvu d'une mosquée et d'une petite prison. Nous nous sommes ensuite arrêtés au bord d'une plage pour terminer la soirée. Le jour suivant, nous avons pris la route du bord de mer pour remonter en direction de Mascate. Nous avons fait une halte à la plage de Tiwi pour une petite baignade. Ensuite nous avons rejoint Dibab pour y voir un gouffre d'une circonférence de 100 mètres. Impressionnant, l'eau est claire et on ne connaît pas la profondeur. Nous nous y sommes baignés, c'était très agréable. Nous y avons rencontré un couple très sympathique, lui est africain du sud et elle est de scotland, nous nous sommes donnés rendez vous chez eux à Dubaï lorsque nous embarquerons le camping car sur le cargo.

Cratère de Dibab Nous avons pris la petite route de montagne pour rejoindre le Wadi Daïqa. Il est doté de bassins naturels où nous nous sommes baignés. L'eau était limpide et tiède, Océane a beaucoup appréciée comme tout le monde d'ailleurs. Nous avons trouvé notre bivouac au bord de la rivière, c'était très paisible.

Petit plouf dans le Wadi Daira Nous sommes retournés à Mascate pour y envisager la plongée. C'est au nord de Mascate, à la plage de Sawadi, que nous avons trouvé notre bonheur. Nous avons passé la nuit au bord de la plage et le lendemain matin nous avons rejoint le centre de plongée. Nous avons pris un bateau qui nous a emmené sur une des îles paradisiaques de Damaniyat. Ce site est une réserve naturelle classée au patrimoine mondial de l'Unesco. De là les filles et Sarah pouvaient faire du masque et tuba pendant que j'allais faire une plongée avec d'autres plongeurs. La visibilité sous l'eau était moyenne, j'ai pu voir des tortues rouges, des raies, des poissons lions et de très beaux coraux.

les Damanyats Après cette très bonne journée, nous sommes rentrés à Mascate car le lendemain le camping car avait droit à sa révision des 40 000 Kms. Et oui nous avons déjà parcouru 29 000 Kms. Nous avons été reçus au garage Iveco comme des princes. La révision a été effectuée gracieusement et nous avons juste effectué une petite interview avec le journal local. Les journalistes étaient bien intéressés par notre voyage et surtout par notre drôle d'engin quasi inconnu en Oman. Nous avons ensuite rendez vous à l'école française de Mascate pour y retrouver des amis que nous avons rencontré en Jordanie, la famille Fournier, qui s'installent en Oman maintenant. Nous en avons profité pour faire un grand tri dans le camping car. Nous leurs avons laissé nos vélos que nous utilisons trop peu et qui s'abîment sur la galerie, le coffre de toit qui n'a plus d'utilité car nous avons enlevé beaucoup de choses inutiles dans la soute. L'accueil de la secrétaire et de quelques institutrices a été très agréable, les filles ont pu profiter de la bibliothèque de l'école et nous avons bien discuté sur la vie en Oman avec ces français expatriés.

A l'école française de Mascate Nous avons passé une excellente soirée avec eux, à parler de nos aventures diverses et nous les avons quitté le lendemain en leur souhaitant bonne chance pour leur installation.

Petit film avec Thibault et Arthur Nous sommes rentrés directement sur Dubaï le lendemain car il fallait porter le camping car au port le jour suivant. Nous nous sommes installés chez nos amis Mickael et Laraine que nous avons connu à Oman. Ils ont un magnifique appartement au 45ème étage juste en face de la fameuse tour la plus haute du monde. Nous avons passé trois journées agréables avec eux, je suis allé déposer le camping car au port et régler les formalités douanières. C'est avec un petit pincement au cou que je l'ai laissé au milieu des containers avec lesquels il sera chargé sur le cargo. C'est un cargo roro, ce qui permet au véhicule de rentrer à l'intérieur comme dans un ferry et non avec une grue. Nous avions négocié le transport avec une agence de Dubaï et tout s'est passé pour le mieux. Nous récupérerons notre compagnon de route le 18 Septembre à Singapour. En attendant nous irons sur une île Malaisienne, Tioman, pour y passer quelques jours de détente et de plongée dans, soit disant, un des plus beaux spots de plongée de Malaisie (à suivre...). Dubaï chez Mickael et Laraine vue de leur building

Nos amis de Dubaï La négociation avec l'agence et le CC au port Le bilan sur Oman est très positif, il y a de nombreuses choses à faire dans ce pays, les forts, le désert, les plages, la plongée et la ponte des tortues. Le peuple omanais est plutôt réservé comparé aux iraniens, nous avons côtoyé plus d'indiens qui travaillent dans des conditions difficiles. La tenue omanaise est la même qu'aux émirats pour les femmes, le voile noir et le foulard où l'on aperçoit que les yeux. Les hommes, quand à eux, portent une longue robe blanche et une toque brodée sur la tête. Tenue Omanaise La vie à bord : Nous avons retrouvé des conditions climatiques plus clémentes en Oman, la température n'excédait pas les 38° et la nuit nous pouvions dormir. Les filles ont beaucoup aimé les nombreux forts que nous avons visités mais le spectacle des tortues à Ras Al Haad a été le moment fard, à Oman. Océane se porte à merveille, elle approche les huit mois et elle est un bébé voyageur comblé qui adapte ses siestes et ses repas au temps des découvertes. Les filles au marché aux poissons Fanny devant le palais Avec une famille omanaise Observation des tortues Océane dans l'herbe Grosses vagues avec papa Sous les petites cascades Océane fait câlin à papa En vol pour Singapour Les bivouacs : Première grosse révision pour le camping car et premier transfert en cargo. Après sept mois de route déjà et 29000 Kms, nous sommes très heureux de notre véhicule, son confort, sa fiabilité et il fait parti de la famille maintenant comme la propre maison de chacun. La négociation pour trouver un cargo n'est pas facile, sur sept agences contactées, une seule nous a répondu et nous a trouvé un cargo. Les prix de Dubaï sont élevés mais nous n'avions pas le choix, cela fait parti des contraintes du voyage. Les bivouacs à Oman ont été très faciles, au bord des plages, dans le désert et près du palais du roi à Mascate. Révision du CC A côté du palais A la plage Ras Al Jinz Au bord du Wadi Daira Prochain récit : Tioman, île paradisiaque de Malaisie

Tioman - Malaisie

DR



16-09-2008

ILE DE TIOMAN (Malaisie) Notre attente de l'arrivée du camping car à Singapour, s'est faite dans un endroit paradisiaque comme nous adorons sur l'île de Tioman en Malaisie. Seules activités possibles, la plongée, le masque et tuba, le Kayak, les balades dans la jungle accompagnées de varans, de petits singes et d'oiseaux multicolores. Le Minang Cove Resort L'hôtel s'appelle le Minang Cove resort. Il a une capacité maximum de 40 personnes donc l'ambiance est très familiale. Le manager Alex et sa compagne Vicky sont très coopératifs pour satisfaire notre bien être. Les malaisiens qui y travaillent sont souriants, agréables et toujours d'un bon service. La nourriture malaise y est très bonne et copieuse. Entre jungle et Mer de Chine Sarah et Océane devant notre bungalow Le Minang Cove Resort Nous avons effectué de nombreuses plongées, encadrées par Kathy. Certes elles y sont un peu plus chères qu'ailleurs en Malaisie, mais l'isolement de l'hôtel dans le sud de l'île y est pour quelque chose. Nous avons vu de magnifiques coraux, quelques épaves, des tortues, des raies jaune à pointes bleues, des barracudas et quelques requins pointes noires. Malheureusement l'attache de mon caisson photo étanche de plongée a cassé et je n'ai pas pu faire plus que ces premières photos de plongée. Dommage, il y en avait de belles à faire. Sarah et Denis en action

Un platax et une raie jaune points bleus Les balades dans la jungle sont un peu intrigantes bien qu'il n'y est pas d'animaux dangereux. La densité de la flore, l'humidité, le cri des singes et les craquements divers donnent une atmosphère digne des films d'Indiana Jones. Densité de la jungle Petites cascades dans la jungle Coucou je suis là Cet hôtel est très prisé par les français. Nous y avons fait de nombreuses rencontres bien agréables durant ces deux semaines. Notamment Pauline et Mathieu, Audrey, Christophe et Gilles, Sophie et Mathieu et enfin Marie et Franck. Avec Audrey et Christophe Marie et Franck Les couchers de soleil ont été magnifiques à Tioman. La vie des filles : Les filles ont pris un peu d'indépendance durant le séjour. Elles ont passé une grande partie de leur temps avec les malaisiennes où dans les cuisines. Cela a fait du bien à tout le monde, une petite coupure de notre rythme dans le camping car. Mais honnêtement, à la fin de nos vacances, nous avons tous hâte de le retrouver et de poursuivre notre voyage. Les cours du CNED n'ont pas été oubliés et un peu d'école tous les jours ont été au programme des filles. Fanny a vécu plusieurs journées mémorables. Le matin lors d'une balade dans la jungle, elle a pu câliner un petit singe, l'après midi, lors d'une séance de masque et tuba, elle a pu caresser les pattes d'une tortues en apnée à 4 mètres et observer un requin pointe noir qui nous tournait autour. Ce sera sans doute pour elle des souvenirs inoubliables. Océane, comme d'habitude, a été un bébé comblé. Elle a fait de belles promenades dans la jungle, elle s'est baignée dans la mer et surtout elle a pris le rythme de dormir dans sa petite tente moustiquaire que nous utiliserons dans le camping car. Avec papa et le petit singe Coucher de soleil avec manon Quel bel oeil!!! Prochain récit: 1ère partie de la Malaisie

Singapour - Singapour


DR

24-09-2008

SINGAPOUR

C'est la ville des interdits.

Pour bien vivre à Singapour, il faut suivre les règles à la lettre et il n'y a pas de problème. Que de panneaux d'interdits et ce n'est qu'un échantillon Nous avons récupéré notre camping car en un temps record de 1H15. Très peu de frais et de formalités et je repartais du port au volant. Notre camping car devant son cargo Nous avons décidé d'aller directement visiter le zoo qui est parmi les plus beaux du monde. Les animaux ont énormément de place et comme il est situé au milieu d'une jungle très dense, nous en oublions presque que nous sommes dans un zoo. Il n'y a d'ailleurs que très peu de cages dans ce zoo. Les filles ont vraiment adoré découvrir de nombreux animaux que nous rencontrerons sans doute plus tard en liberté durant notre voyage. Le soir nous avons fait le safari de nuit. C'est vraiment très bien fait. Nous étions dans un petit train à travers le zoo et quelques endroits étaient éclairés d'une lumière douce qui nous laissait apercevoir des animaux qui vivent la nuit. Ils étaient pour la plus part en semi liberté et Fanny a même caressé la trompe d'un éléphant. Le lendemain nous avons fait une petite randonnée dans la jungle du parc Bukit Timah Summit. Il y a une petite colline qui est le point culminant de Singapour à 164m. En redescendant nous sommes tombé sur une trentaine de singes avec leurs bébés. C'était très amusant pour les filles. Puis se fut la visite de la ville avec des centres commerciaux immenses. Elle est très aérée par des parcs et de larges avenues. Singapour organise pour la première un grand prix de F1 en ville et en nocturne. Nous avons pu voir les préparatifs et aménagements pour celui-ci, ça devrait être grandiose. La visite des quartiers de Chinatown et de little india a été riche en couleur et en odeur. Les rues regorgent de petites gargottes où la nourriture est succulente et très bon marché. J'ai eu une petite mésaventure car en retournant à notre parking, j'avais pris une contravention pour interdiction de stationner avec ce véhicule sur ce parking uniquement réservé aux voitures. Comme il y avait une adresse pour aller porter réclamation, je m'y suis rendu avec les filles et la dame chargée de ces doléances m'a gentiment supprimé l'amende. Elle m'a néanmoins mis en garde sur le fait de conduire ce genre de véhicule à Singapour qui théoriquement n'est pas permis. Sur ceux nous avons décidé de rejoindre la Malaisie pour éviter d'éventuels ennuis. Le lendemain nous sommes aller visiter le parc des oiseaux, très agréable d'ailleurs. Puis nous avons rejoint la frontière dans l'après midi. Les douaniers ont été très surpris de voir un camping car arrivé par la route. Ils m'ont confirmé que normalement il est strictement interdit de conduire ce genre de véhicule et qu'il aurait du être transporté par camion du port jusqu'à la frontière. Après quelques explications avec la police et la douane, nous avons enfin pu reprendre la route pour la Malaisie. Les filles ont vraiment adoré Singapour, le contact avec



les animaux est vraiment trop motivant pour elles.
Prochain récit : La Malaisie 1ère partie.

Belle complicité entre Océane et Manon

Malaisie1 - Malaisie

DR

05-10-2008

MALAISIE 1 Notre entrée en Malaisie fut très rapide, pas besoin du carnet de passage en douane, pas d'assurance et nous voilà à Johor Bahru. Il y avait trois soucis à régler, le gaz, l'assurance et l'obtention d'un permis de circuler pour le CC. Ce fut chose faite en deux journées. Nous avons passé deux jours à Johor Bahru, visite du palais et de la mosquée. Sinon la ville n'a pas grand intérêt. Mosquée Abu Bakar Les filles devant l'horloge Ensuite nous avons rejoint Malacca, ancienne ville maritime carrefour entre la mer de chine et l'océan indien. Elle garde ses traces multiraciales, portugaises, hollandaises, chinoises, arabes et indiennes. Nous avons passé une soirée dans le quartier chinois qui est sans doute l'un des plus authentique de malaisie. La rue principale était partagée entre les étales et les gargotes. Le lendemain, nous avons visité à pieds, la vieille mosquée, le temple chinois, le temple bouddhiste, tous se trouvent côte à côte. Nous avons ensuite visité le musée de la marine avec un navire d'époque et le palais du Sultan transformé en musée. Malacca Christ Church Les trishaws Cuisine traditionnelle dans le rue, succulent... Palais du Sultan Musée de la marine Tableaux représentant les scènes de la vie du sultan Après trois journées agréables dans cette ville nous avons pris la route en direction de Putrajaya, capitale administrative de Malaisie très proche de Kuala Lumpur. Cette ville neuve vaut le détour pour son architecture, l'immense mosquée rose, le palais du premier ministre et tous les bâtiments administratifs plus grands les uns que les autres autour d'un lac surplombé de magnifiques ponts. Mosquée rose et palais du 1er ministre Palais des congrès Les lumières de la nuit Entrée de la mosquée Tenue pour la prière Après deux nuits calmes passées en face de l'énorme mosquée, nous sommes allés à Sha Alam pour visiter une des mosquées possédant les plus hauts minarets du monde, la mosquée bleue. Elle peut accueillir près de 24000 personnes, c'est vraiment impressionnant.

Shah Alam et sa mosquée bleue Nous avons ensuite rejoint Kuala Lumpur. L'avantage de cette grande ville, c'est qu'il est possible de se garer dans un des parkings en face des Tours Petronas pour un petit euro symbolique par jour. Difficile d'imaginer la même chose à Paris en face de la Tour Eiffel ! Nous avons passé quelques jours dans cette agréable ville en visitant ces fameuses tours où nous ne pouvons monter que jusqu'au 41ème étage où se trouve la passerelle. La vue y est vraiment magnifique. Le soir nous avons retrouvé Sophie et Matthieu que nous avions rencontré à Tioman. Nous avons passé une agréable soirée en dînant dans une rue célèbre, la Jalan Alor, réputée pour ses fameuses gargotes. Les tours Petronas Le lendemain, nous sommes allés en haut de la KL Tower, du haut de cette tour la vue sur Kuala Lumpur est panoramique. L'après midi fut consacrée à la visite de l'immeuble de l'électronique. Immense, on peut tout y trouver.

La tour KL Le lendemain matin nous avons retrouvé des voyageurs que nous suivions sur Internet depuis quatre ans, les Chazel (www.chazel.com). André et Patricia ont déjà pas mal vadrouillé dans les pays que nous visiterons plus tard et comme nous avons visité quelques pays qu'ils feront ensuite, les échanges ont été très sympathiques et nous nous sommes tout de suite bien entendus. Nous avons passé deux journées avec eux et nous nous reverrons pendant la visite de la Malaisie. Avec André et Patricia Le jour suivant nous sommes allés à Genting Highlands, le paradis des enfants. Ce parc d'attraction gigantesque est situé en haut d'un col à 1750m d'altitude. La nuit fut très agréable, ça faisait bien longtemps que nous n'avions pas dormi avec une température extérieure de 15° la nuit. Je connaissais bien ce col qui est toujours une arrivée d'étape décisive pendant le Tour de Langkawi, épreuve cycliste que nous disputons chaque année avec l'équipe Crédit Agricole. Toute la journée du lendemain fut consacrée aux jeux dans le parc. Les filles, toutes excitées, se sont régalingées. Le grand huit pour enfants, les autos tamponneuses, le petit train, les toboggans dans la piscine, les vieux tacots, les cinémas avec effets spéciaux... Ce fut tout un programme qu'elles ont apprécié pleinement. Le soir nous avons retrouvé André et Patricia qui étaient venus chercher un peu de fraîcheur. Le

parc d'attraction Le jour suivant, après avoir déjeuné avec nos amis, nous avons pris la route en direction de Kuantan et nous avons bivouaqué au bord de la mer de Chine. La mosquée bleue et la plage de Kuantan Dès le réveil, nous sommes allés nous baigner dans une mer trouble, plutôt jaunâtre, mais bon, elle était tout de même rafraîchissante. La plage était assez remplie car les malaisiens fêtaient le nouvel an islamique qui termine le ramadan. Celui-ci durait depuis notre départ de Dubaï il y a un mois. Pendant le ramadan, les pays islamiques tournent au ralenti. Nous avons assisté à une scène plutôt comique pour nous non musulman. Nous sommes allés dîner dans un centre de gargotes où il y a de nombreux restaurants avec toutes les tables au centre de ceux-ci. Nous sommes arrivés vers 19H et toutes les tables étaient prises par des hommes et femmes musulmans. Ils étaient tous assis devant leur assiette pleine, sans manger. Vers 19H15, le signal fut donné par un micro et tous se mirent à manger en même temps, c'était la fin de la journée de jeun... Nous avons quitté la plage pour aller visiter les grottes de Panching. Elles sont situées dans un rocher abrupt au milieu d'une plantation de palmiers à huile. Un petit escalier étroit nous monte à l'intérieur de celles-ci. Les cavités sont très hautes et profondes. Ce sont en fait des grottes transformées en temple hindou. Il y a de nombreux cierges et encens qui brûlent, l'atmosphère est un peu glauque. Au fond de la grotte, se trouve un bouddha de 9 mètres, allongé, c'est un lieu de prière. Dans la grotte

de Panching avec les bouddahs Après deux nuits à Kuantan, nous avons repris la route en longeant la mer de chine. Nous avons fait une petite halte à Cherating. Ce fut l'occasion d'une baignade et le soir d'une balade en bateau dans la mangrove pour y découvrir de nombreuses lucioles. C'est un spectacle merveilleux, toutes ces petites lumières qui viennent à vous et



Thaïlande 1 - Thaïlande

DR

30-10-2008

THAÏLANDE 1 : Le Sud Frontière Thaïlandaise Après un passage rapide à la frontière, nous sommes arrivés en Thaïlande et nous avons découvert une végétation très différente. Finit les forêts de Palmiers à perte de vue, à la place nous retrouvons une forêt de feuillus, de caoutchoutiers, de bananiers, de quelques palmiers... Nous avons traversé le sud et ses deux cent premiers kilomètres sans trop nous arrêter car apparemment ce serait une zone à risque avec encore pas mal de brigandage. Nous avons passé notre premier bivouac à Trang, petite ville sans grand intérêt où nous ne nous sommes pas attardé. En approchant de la bifurcation qui allait nous conduire à l'île de Koh Lanta, nous avons subitement vu sortir un éléphant d'un fossé qui sortait des troncs d'arbres de la forêt. Nous y avons passé une heure car le spectacle de ces pachydermes au travail était très impressionnant.

Les Eléphants au travail Pour arriver à Koh Lanta, il faut prendre deux petits bacs, c'est assez pittoresque. Nous avons entendu parler de cette île par le fameux jeu télévisé. Cette île est encore relativement calme comparé à Phuket, le côté ouest est très touristique, par contre le côté Est est encore très sauvage. Le vieux village de Koh Lanta est typique et nous y avons passé deux jours bien agréables. Malheureusement la fin de la mousson persiste et nous avons été très arrosés.

Bac pour aller sur Koh Lanta Moyen de locomotion
différent de chez nous Ananas et vendeurs au bord des routes J'ai pu aller faire quelques plongées plutôt réputées dans la région et je me suis régalé. Quelques photos de mes plongées avec mon nouvel appareil

La cuisine Thaïlandaise est vraiment succulente, pas trop grasse et épicée à volonté. Les sourires sont de rigueur dans ce pays et les Thaïlandais sont très serviables. Nous nous sentons encore en pleine sécurité dans ce pays et c'est bien agréable. Après Koh Lanta, nous avons rejoint Krabi et surtout la très belle plage de AO NANG. Pas trop submergé par le tourisme de masse, la vue de la plage sur tous les îlots fait penser à la baie d'Along au Vietnam mais sans la pollution.

La baie de AO NANG nous donne une vue superbe sur différents îlots

Vue de rêve au nord de Krabi Nous avons ensuite rejoint l'île de Phuket. Cette île est bien trop touristique à notre goût. Nous avons fait le tour de l'île et nous avons rejoint un magnifique bivouac de rêve au bord de la mer que nos amis Chazel nous avaient recommandé. Le jour suivant nous avons continué l'exploration de l'île et de la ville de Phuket. Nos amis nous rejoignent la semaine prochaine, nous faisons un petit repérage des lieux où nous pourrions aller ensemble. Feuilles de caoutchouc Village flottant de pêcheurs La vie à bord : Les filles ont travaillé un peu plus en prévision de la venue de nos amis la semaine prochaine. La lecture et l'écriture commencent à rentrer pour les deux. Océane veut manger de plus en plus de solide, c'est bon signe pour le sevrage. Nous avons retrouvé nos amis les Chazel à Ao Nang et nous avons passé une bonne soirée, ils partent vers l'Inde et nos routes maintenant partent à l'opposé. Nous leur souhaitons une bonne route. La joie de vivre Fanny et la petite Thaïlandaise Pose avec les gros Eléphants

Petit bouddha conduit le camion Denis en action Les filles devant la fontaine du dragon Le jardinage ça fatigue Les bivouacs : Pas de problème en Thaïlande, nous trouvons de beaux bivouacs calmes et sécuritaires. Nous avons fait mettre des films protecteurs de soleil sur toutes les fenêtres, cela nous protège du soleil, bien sûr, mais aussi ceci nous donne plus d'intimité car maintenant on ne voit plus l'intérieur de la cellule par les fenêtres. Les fissures du pare brise continuent leurs avancées. Nous allons sans doute devoir le changer dès que possible. Koh Lanta Avec nos amis Chazel à Ao Nang Phuket plage de Karon Pose des films protecteurs Prochain récit : Toujours le Sud de la Thaïlande avec nos amis

Thaïlande les amis - Thaïlande

DR

13-11-2008

THAÏLANDE avec les amis

Ecriture Thaï

Nous avons récupéré nos amis, venus de France pour passer douze jours avec nous, à l'aéroport de Phuket. Il y a donc Geneviève et Jean Marie les parents avec Lucille et Hélourie les copines d'école de Sollies Ville de Fanny et Manon. Nous avons décidé de passer six jours sur l'île de Phuket et six jours près de Krabi sur la plage de Ao Nang. Les journées ont été rythmées par les découvertes de l'île, un peu de farniente sur la plage et quelques visites de temples bouddhistes.

Les deux familles se retrouvent Leur premier hôtel donnait sur une petite plage au nord de Phuket et nous nous étions garés avec le camping car juste à côté d'eux. Les dîners se passaient sur la plage les pieds dans le sable. Nous avons commencé le séjour par la visite d'un temple avec son énorme bouddha allongé. Les filles y ont rencontré des moines qui ont accepté de poser avec elles pour quelques photos. Pose avec les moines bouddhistes
Temple bouddhiste à Phuket Le lendemain, ce fut la petite balade à dos d'éléphants dans la jungle thaïlandaise. Ces énormes pachydermes étaient très attentifs à leurs maîtres et ils nous ont promené dans une jungle dense et escarpée. Les descentes furent d'ailleurs très impressionnantes.

Balade à dos d'éléphant Après cette superbe balade, nous avons rejoint notre plage préférée à Nai Thon pour une baignade bien méritée. La journée suivante fut consacrée au masque et tuba. Lucille et Hélourie ont pu découvrir le spectacle de la faune sous marine. Elles ont adoré et nous avons planifié de recommencer rapidement.



Les joies du Masque et Tuba Quelques échantillons de nos rencontres en Masque et Tuba Avec Jean Marie nous sommes allés voir des matchs de boxe Thaï, l'ambiance était très sympa et les combats vraiment spectaculaires, nous avons passé une excellente soirée. Combats de Boxe Thaï Pour notre dernière journée à Phuket, nous sommes allés visiter le grand bouddha. C'est un temple perché en haut d'une colline qui domine toute la côte de Phuket. Le moine des lieux a offert quelques cadeaux aux filles qui étaient toutes intimidées.

Temple du Grand Bouddha Nous sommes ensuite allés nous balader au bord de la plage la plus touristique de Phuket, Patong Beach. Elle est submergée de petites boutiques, de bars, de restaurants, d'étales de marché... et la plage est recouverte de transats où les locaux y proposent de nombreux sports nautiques. C'est aussi la nuit que Patong bénéficie de sa plus grande notoriété. En effet c'est le lieu de prédilection du tourisme sexuel avec ses nombreux bars à filles remplis de touristes sans scrupule. Nous avons bien sur évité ce spectacle à nos filles et nous avons paisiblement rejoint notre petite plage tranquille pour y fêter mon anniversaire. La soirée fut très réussie, je passerai les détails mais en tout cas je pense que je me souviendrai longtemps de mon premier anniversaire durant notre tour du monde.

Anniversaire Denis Nos amis ont beaucoup apprécié la nourriture thaïlandaise que l'ont peu choisir plus ou moins épicé et que nous trouvons délicieuse. Et en plus nous nous sommes régalés avec toutes les sortes de fruits exotiques qui poussent en Thaïlande. Quelques uns des bons plats Thaï

Gâteau anniversaire original Nos amis comme nous même d'ailleurs ont apprécié les différentes scènes de la vie en Thaïlande. Boeuf au bord des routes Balade en Tuk Tuk Femme commerçante de la rue Moyen de transport coutumier Petites Thaïlandaises rencontrées aux cascades Petit port de bateaux longues queues Nous avons ensuite rejoint Krabi, à neuf dans le camping car, et nous nous sommes installés au bord de la plage de Ao Nang. Cette magnifique baie avec tous ces rochers qui sortent de la mer nous fait bien sûr penser aux photos de la Baie l'Along au Vietnam que nous retrouverons, j'espère, dans quelques mois. Après une première journée de farniente sur la plage, nous sommes partis en bateau longue queue, faire du masque et tuba autour de plusieurs îles. Ce fut encore une journée merveilleuse entre découverte des fonds marins, baignade dans une eau limpide et déjeuner sur une plage paradisiaque de succulents mets thaïlandais. La fin d'après midi fut consacrée à un massage Thaï pour toute la famille.

Rocher au large Ao Nang et coucher de soleil Massage en famille Malheureusement les trois derniers jours ne furent pas aussi réussis !!! Nous sommes allés dans un parc national au nord de Krabi pour y faire une promenade dans la jungle et nous baigner au bord de cascades magnifiques. Une mauvaise glissade me coûta une déchirure au niveau abdominal et la douleur fut telle que Sarah conduisit le camping car pour retourner à Ao Nang. Après une bonne nuit, la douleur s'estompa quelque peu, et j'ai pu reprendre une activité à peu près normale.

Cascades bien rafraîchissantes dans le parc national Le lendemain, la journée fut un peu gâchée par une des dernières pluies de mousson. Le soir nous sommes allés dîner dans un petit restaurant thaï. Et là pas de chance, Jean Marie nous fit une allergie géante aux fruits de mer. Hôpital, ambulance pour le rapatrier à Phuket et heureusement, il fut traité efficacement et fut sorti d'affaire. Malheureusement, il fut obligé de rester une deuxième nuit à l'Hôpital en observation car le médecin craignait une récurrence. Ce fut l'occasion pour nous de recevoir dans le camping car Lucille et Hélourie et de les faire coucher avec nous dans notre petite demeure. Nous avons à notre tour rejoint Phuket et notre dernier bivouac se trouva sur le parking de l'Hôpital, pas mal non !!! L'essentiel est que Jean Marie s'en soit sorti avec une bonne frayeur et surtout une prise de conscience du risque qu'il encourt avec ces fameux fruits de mer. Super

l'hôtel !! Nous les avons raccompagné à l'aéroport de Phuket en nous disant que nous avions quand même passé de bon moments durant le séjour. Nous nous sommes embrassés et puis nous avons quitté l'aéroport en direction du nord de la Thaïlande. Nous avons repris notre vie de nomade que nous adorons au grès du vent et des visites. La vie à bord : Les filles ont été ravies de revoir leurs copines et d'avoir passé tous ces bons moments avec elles. Toutes les émotions ont provoqué une crise d'urticaire géante à Fanny mais bien traité rapidement, tout est rentré dans l'ordre. Océane a été ravie de jouer avec deux nouvelles copines. Fanny a trouvé un petit hippocampe qui venait de s'échouer sur la plage, nous l'avons vite pris en photo car il est très rare d'en voir même en plongée et je l'ai reporté dans la mer et je l'ai vu s'enfoncer dans l'eau avec ses petites nageoires. Nous étions très heureux de l'avoir sauvé. Sinon Sarah a fait l'école aux filles et elle était très heureuse de voir que Hélourie, Fanny et Manon étaient au même niveau. Les filles en action Fanny a trouvé un Hippocampe que nous avons pu sauver.

Océane toujours entre de bonnes mains Fanny en crise d'urticaire Ca fatigue les enfants Câlin avec Fanny Les bivouacs : Les bivouacs n'ont pas été exceptionnels dans la mesure où nous sommes restés proches de l'hôtel de nos amis. Sinon le camping car a fait un peu office de bus et s'en est bien sorti. Bivouac à Phuket Bivouac à Ao Nang Halte au Grand Bouddha Prochain récit : En route vers le Nord de la Thaïlande

Thaïlande 2 - Thaïlande

DR

28-11-2008

THAÏLANDE2

Carte le tracé Stop Thaï Nos amis sont repartis en France et nous nous avons repris notre route en direction du Nord. Notre première halte fut dans le Parc National de Lampi. Méconnu des guides touristiques, ce parc est longé d'une plage de sable fin sur plusieurs kilomètres. Nous nous sommes retrouvés seuls au monde dans un lieu paradisiaque.

Parc National de Lampi Le lendemain après une matinée tranquille, nous avons rejoint les chutes de Lampi, nous nous y sommes baignés et la fraîcheur de l'eau nous a fait le plus grand bien.



Cascades de Lampi En fin de soirée nous nous sommes posés à Kao Lak sur une plage bordée de cocotiers. Ce lieu est malheureusement très connu pour les dégâts et les morts qu'il a subit avec le Tsunami de 2004. Il y reste quelques souvenirs avec notamment un bateau de police échoué à plus d'un kilomètre de la plage et quelques hôtels encore en reconstruction. Bateau échoué à plus de 1 kilomètre des plages lors du Tsunami Nous sommes restés deux jours à Kao Lak, il faisait très beau, nous avons bien profité de la plage et nous avons effectué un peu de rangement dans le camping car.

Bateau de pêche à Kao Lak Une journée au MYANMAR Le jour suivant nous avons rejoint Renong pour prolonger notre visa Thaïlandais d'un mois. Nous avons pris un petit bateau jusqu'au Myanmar. C'était plutôt folklorique, toutes ces barques à moteur qui fond l'aller retour pour les formalités douanières. Nous avons effectué la traversée en 30 mn, tampon entré et sortie du Myanmar, une petite visite de cette ville douanière et nous sommes revenus à Renong. Nous sommes ensuite aller au poste de douane pour prolonger aussi la durée d'un mois pour le camping car. En quelques heures et un voyage sortant de l'ordinaire en barque, nous avons un mois supplémentaire pour visiter la Thaïlande.

Traversée pour le Myanmar rencontre avec des moines

Arrivée au Myanmar Après l'obtention des visas, nous avons décidé de profiter des îles Similians, site réputé pour le masque et tuba ainsi que pour la plongée. Nous sommes partis une journée en bateau pour effectuer du masque et tuba autour de différentes îles. A l'aller nous avons croisé les dauphins qui faisaient les fous autour du bateau. Nous avons ensuite profité des superbes fonds marins avec une limpidité de l'eau incroyable. Nous avons vraiment passé une journée superbe. Pour la conclure sur le chemin du retour, nous avons croisé des baleines à bosse, quelle merveille de voir ces gros cétacés sortir de l'eau et replonger tout en douceur, ce fut un spectacle magnifique. Le lendemain, j'ai laissé Sarah et les filles au bord d'une très belle plage pour deux jours et je suis allé plonger aux Similians. J'ai été enchanté par mes différentes plongées, les coraux, de superbes poissons mais malheureusement pas de raie manta où de requin baleine, ce sera pour la prochaine fois. Les fonds marins avec de magnifiques couleurs

Quelques une de mes rencontres D'autres encore, serpent de mer, poulpe, raie, poisson trompette et poissons Pyjama Dauphins et Baleines lors des trajets en bateau

Les îles Similians Après ces trois journées de plaisirs marins, nous avons repris la route en direction de Bangkok. Nous avons fait une petite halte à Phetchaburi pour y visiter son temple le Phra Nakhon Khiri qui se situait en haut d'une colline. Nous avons été accompagnés lors de nos visites par des petits singes macaques. Le

Phra Nakhon Khiri Les macaques se baladaient avec nous Le lendemain fut l'arrivée à Bangkok. Pas facile en camping car, après quelques bouchons et quelques demi tours, nous nous sommes posés dans un parking juste à côté des ambassades du Vietnam, Laos et Cambodge pour y faire effectuer nos visas. Il y a à Bangkok sans doute les plus grands temples du pays. Nous avons visité le Wat Pho qui possède le plus grand bouddha allongé de Thaïlande très impressionnant (46 m de long et 15 m de haut). Ensuite nous avons visité le Temple du Bouddha d'émeraude, le Wat Phra Kaew, ce site est un lieu de pèlerinage pour les fidèles bouddhistes et les nationalistes. Il est accolé au grand palais, le Phra Bouron Maharatchawong. Le roi n'y habite plus, il n'y fait que des cérémonies officielles comme l'anniversaire du couronnement. Le Wat Pho Les galeries de Bouddha Le Phra Bouron Maharatchawong Le Wat Phra Kaew Le bouddha d'Émeraude La circulation à Bangkok est terrible, des voitures, des bus, des tuk tuk, des scooters partout. Nous avons d'ailleurs effectué la plus part de nos déplacements en Taxi ou Tuk Tuk. Dans la circulation de Bangkok vive le Tuk Tuk Les visas

du Vietnam et Cambodge ont été obtenus, pour le Laos il faudra attendre un peu pour le faire, sans doute au Vietnam. Nous avons repris la route en direction de Ayuthaya, ville citée au patrimoine mondial de l'Unesco ou nous avons passé deux jours. C'est une cité ancienne riche de nombreux temples. Ayuthaya fut la capitale du royaume de Siam de 1350 à 1767. Après la visite de quelques uns d'entre eux, nous avons trouvé un bivouac bien agréable avec vue sur un temple éclairé.

Ayuthaya Le temple Chaiwatthanara Le temple Yai Chai Mangkhon Le temple Phra Ram à côté de notre bivouac Temple Phra Si Sanphet et Maha That Temple Maha That et son mini Angkor La Thaïlande est riche en scènes de vie bien différentes de chez nous. Nous adorons la nourriture des gargotes Transport de nourriture à pied où en scooter Eléphant en bord de route Vendeur de Balais Bananes, Durians, Mangues Ananas Papayes sont notre

quotidien La vie à bord : Le rythme est repris, les cours du CNED avancent, après trois journées balnéaires, nous avons repris les visites de sites, de temples, de Bangkok. Océane commence à faire un pas ou deux, la marche c'est pour bientôt.

Nous avons croisé encore des éléphants, des singes et même un serpent. Les filles commencent à penser à Noël. Pour la première fois, elles ont pu écrire elles même au Père Noël. Lettres au Père Noël Petit plouf dans la mer

Relax a bord de l'eau Océane adore le bateau Je fais un pas ou deux Fanny et deux jeunes moines Fanny et Manon sur un bouddha et Océane médite Manon se régale d'une petite brochette Les filles avec le gardien Les filles en taxi à 3 roues Bivouacs : Nous avons fait de beaux bivouacs en bord de mer. En ce qui concerne Bangkok, nous avons


trouvé un parking calme entre les ambassades. Pas de garage Iveco à Bangkok, il va falloir attendre pour changer le pare brise mais comme il est fendu à droite, cela ne me gêne pas trop. Parc national de Lampi Kao Lak sous les cocotiers

Ranong, réveil avec les éléphants Grand lavage à Bangkok Ayuthaya Coucher de soleil à Lampi Prochain récit : Chan Mai et la région nord

Thaïlande 3 - Thaïlande

DR

14-12-2008



THAÏLANDE 3

Nous avons été accueillis à Lopburi par une ribambelle de petits singes macaques. Il y en avait plein la rue, une dizaine étaient grimés sur le camping car. Les filles ont même eu un peu peur car ils grimpaient sur leur dos pour leur tirer les cheveux. Après cet intermède de singes, nous avons bivouaqué devant le Zoo.

Fanny et l'orang-outang

Lopburi - Le CC envahie par les singes Le lendemain matin nous l'avons visité et les filles ont été ravies car elles ont pu caresser et porter des orangs-outangs. L'après midi, nous avons repris la route en direction de Kamphaeng Phet. Dans cette petite ville, son parc historique est classé au patrimoine mondial de l'Unesco. L'ensemble n'est pas aussi bien restauré qu'à Ayuthaya.

Le site de Kamphaeng Phet Nous avons passé une nuit paisible au bord de ce site et le lendemain nous nous sommes dirigés à l'Est vers la petite ville de Mae Sot. Nous avons visité une réserve de Gibbons, c'était triste de ne les apercevoir que dans leurs cages. Malheureusement, c'est la troisième réserve que nous visitons et ils sont toujours enfermés dans des cages. Dommage...

La réserve des Gibbons

de Mae Sot Au niveau des rencontres humaines, nous avons vécu un moment fort en longeant la frontière Birmane. Nous nous sommes arrêtés devant un camp de réfugiés Birmans, le Mae La Camp (30 000 réfugiés vivent à l'intérieur) nous avons eu la chance de pouvoir discuter en anglais avec un jeune homme qui nous a parlé de sa vie dans le camp depuis vingt ans. Leur condition de vie n'est pas trop mauvaise, chaque famille a une petite maison en bois, de quoi manger mais ils sont très limités pour le travail, l'école et les soins médicaux. Leur gros problème est qu'ils ne peuvent pas sortir du camp, excepté pour travailler. Donc ils n'ont aucune communication avec le monde extérieur et ils vivent comme des prisonniers. Il était né dans le camp et on sentait qu'il avait vraiment envie d'en sortir et de voir ailleurs. On pouvait voir le pétilllement dans ses yeux de pouvoir discuter avec nous. Malheureusement un garde nous a demandé de reprendre notre route en pleine discussion. C'était vraiment un moment fort avec tous ces gens derrière des barbelés et surveillés comme des prisonniers.

Le camp de réfugiés Birmans Mae La En remontant vers le nord, nous sommes allés visités deux villages de différentes tribus. Les Karenes où vivent les célèbres femmes girafes et les Kayans, tribu des femmes oreilles. Nous avions un peu peur de tomber dans un piège à touristes mais finalement il n'y avait que nous dans le village. La route pour y accéder était très difficile, un 4X4 m'aurait facilité la vie, mais nous y sommes arrivés. Se rendre dans leur village n'a pas été le plus excitant mais recevoir des enfants girafes dans notre camping car a été un moment inoubliable pour les filles et nous même. Elles étaient intriguées de tout et intéressées comme tous les enfants du monde par les jouets des filles. Deux d'entre elles nous ont dessiné un petit dessin souvenir, les filles étaient ravies et même triste de les quitter.

Chez les femmes girafes (femmes Padaung)

La tribu

Kayan Nous sommes repartis chargés d'émotions en quittant ces jeunes filles pas comme les autres. La route vers le nord fut difficile car très montagneuse avec des routes parfois en mauvais état. Nous avons fait plusieurs haltes pour visiter des villages typiques, des grottes, des temples, des cascades et de magnifiques points de vue.

Cascades, temples et grottes

sont nombreux le long de la route. Nous avons rejoint Paï, petite ville très touristique où il y a de nombreux restaurants, hôtels de toutes catégories et en ces préparatifs de la fête du roi il y avait une vie nocturne bien agréable pour une balade. Cette petite ville est un point de rencontre des chinois qui viennent visiter les nombreux temples autour de la ville ainsi que des fervents de l'opium car la région est très réputée pour cette drogue.

Cascades de Nam Tok Mo Paeng et les grottes de Tham Lot

Paï la nuit Nous sommes arrivés à Chiang Mai, tout au nord de la Thaïlande pour y passer le jour de la fête du roi, Bhumibol Adulyadej. (Le 5 Décembre). C'était la fête partout dans la ville. Nous sommes allés au parc floral royal, il est magnifique avec toutes ses plantations taillées au millimètre, son temple mais aussi de nombreux parcs à thème des nombreux pays que le roi a visités. Il faut dire que le roi est assez fabuleux avec son Canon accroché autour du cou sur la plus part de toutes ses photos. Il règne depuis soixante deux ans et est le plus ancien monarque en exercice dans le monde.

Le roi et son appareil photo autour du cou sur ses posters

Le Parc Floral Comme les filles adorent les animaux, nous sommes allés visiter le zoo de Chiang Mai. Immense et spectaculaire car il se trouve sur une montagne dans le Parc National Doi Suthep. Il est vraiment attrayant et les filles ont adoré voir les pandas, nous ne les croiserons nulle part ailleurs. Le soir nous sommes allés au safari de nuit, très agréable de voir tous ces animaux la nuit, sans cage en semi liberté.

Le Koala que nous retrouverons en

Australie et le Panda

Fanny avec un Iguane

Après trois jours à Chiang Mai, une

visite du vieux marché et de quelques temples autour de la ville, nous sommes redescendus sur Lampang pour bivouaquer au centre des Eléphants ou d'ailleurs Brigitte Bardot est marraine de l'hôpital des éléphants.

Mocha amputée d'un

morceau de la patte avant droite nous a fait la fête Les filles ont pu assister pendant deux jours à l'entretien, le dressage, le bain des éléphants. Elles les ont même vu peindre et jouer de la musique.

Après ce séjour bien agréable avec notre

bivouac au milieu des éléphants, nous sommes partis en direction du site historique de Si Satchanalai. Cette cité antique est riche en nombreux vieux temples et notre bivouac au milieu de ceux-ci fut très paisible. Site de Si Satchanalai Nous avons ensuite rejoint le parc historique de Sukhothai. Cette cité était la première capitale du royaume de Thaïlande. Elle compte 21 monuments historiques, surtout des vieux temples entourés de fortifications. Ce fut un endroit paisible pour bivouaquer deux nuits.

Sukhothai et ses nombreux temples Avant de rejoindre la frontière cambodgienne,

nous avons fait une halte de trois jours dans le plus grand parc national de Thaïlande, le Khao Yai National Park. Ce parc est réputé pour ces nombreuses espèces animales qui y vivent paisiblement en liberté. Nous avons vécu trois journées merveilleuses au milieu d'animaux de toutes sortes : oiseaux, singes, biches, cerfs, porcs-épics, sangliers et surtout les éléphants sauvages (250 répertoriés).

Parc National de Khao Yai Les animaux sont en



totale liberté et c'est à nous d'être prudent pour les observer. A la tombée de la nuit, les éléphants se promènent par bandes de dix un peu partout dans le parc. Après avoir vu passer deux groupes en fin de soirée à 200 m du CC, nous nous sommes couchés. Vers minuit un bruit de frottement nous réveilla. Je me suis levé d'un bond et en regardant par la fenêtre de la salle de bain, j'étais nez à nez avec un énorme éléphant qui donnait des coups de trompe dans le jerrican d'eau que nous transportons à l'arrière. Lorsque je vis deux autres pachydermes derrière lui, un brin de panique me pris et je suis allé vite démarrer le moteur. Le ronronnement de celui-ci les fit s'éloigner du CC à mon grand soulagement. Nous avons passé une bonne partie du reste de la nuit à les observer se nourrir d'herbes autour de nous. Cet événement nous fit réaliser la sensation forte que nous pourrions avoir lorsque nous visiterons les parcs africains à la fin de notre voyage. Séquences émotions assurées. Malheureusement les photos pour imaginer cette nuit exceptionnelle ne sont pas superbes.

Eléphants la nuit devant le CC éclairés avec les phares Les scènes de la vie thaïlandaise sont toujours aussi intéressantes: Marché des tribus montagnardes Vieille femme au marché Jeune garçon dans son panier Les ouvriers rentrent du travail Concours d'oiseaux chaque dimanche Les femmes rentrent des champs La vie à bord : Les filles ont vu de belles choses et ont rencontré de nombreux enfants de différentes ethnies. Océane fait régulièrement quelques pas, sa quatrième dent commence à pousser. Fanny a perdu sa septième dent, bien sûr la petite souris thaïlandaise est passée avec trois pièces. Nous avons eu un petit problème avec les évaluations du CNED. Nous les avons posté en Malaisie et elles ne sont jamais arrivées. Heureusement, les enseignants du CNED ont accepté que nous leur envoyions une copie par mail car nous les prenons toujours en photo avant de les poster. Les jeunes filles girafes dans le CC Balade avec les filles girafes Océane avec un copai Ca fatigue le voyage Océane avec papa Océane et les filles font les folles Mes soeurs m'apprennent à marcher

J'adore grimper partout Avec les chapeaux locaux Concours de belle bouche Les Bivouacs: Les bivouacs ont été très agréables dans les parcs nationaux, dans des petits villages ou dans des temples. Nous avons crevé mais ce n'était qu'une vis plantée dans le pneu. La recharge de nos bouteilles de gaz se fait facilement en Thaïlande car il y a de nombreuses usines à gaz qui nous accueillent avec plaisir. Devant un temple Dans un parc national Devant un petit lac Petite crevaision On fait le plein du gaz Parc de Khao Yai Prochain récit : Résumé de l'Année 2008

Résumé 2008 - Cambodge

DR

23-12-2008

Résumé de l'Année 2008 En 2008, nous avons parcouru 18 Pays. Notre départ par l'Europe nous a permis de partir en douceur et de nous adapter à notre vie de voyageur. L'Italie et Venise La Croatie avec Dubrovnik Le Monténégro avec Kotor Kosovo rencontre avec les militaires de l'ONU La Grèce avec Athènes et l'Acôpole Les Météores Mistras La Crète avec le monastère de Topli Rhodes et sa vieille ville Puis ce fut les pays musulmans avec le poids de la religion et surtout l'accueil très chaleureux des gens. Dès que nous avons franchi la frontière grecque, nous n'avons plus été regardés comme des nomades peu fréquentables mais plutôt comme des voyageurs découvrant le monde. Les invitations se sont succédées dans chaque pays même avec la barrière de la langue, les soirées ont été très enrichissantes humainement. La Turquie avec la Cappadoce Pamukkale Nemrut Istanbul la mosquée bleue Ani à la frontière Arménienne La Syrie avec Palmyre La Jordanie avec Petra, son Siq et El Kazeneh Petra et son monastère Le désert du Wadi Rum Aqaba, la Mer Rouge et ses fonds marins L'Iran et ses fabuleuses mosquées Ispahan Les Caravansérails Les Emirats Arabes avec Dubaï et sa folie des grandeurs Oman avec ses châteaux du désert et la ponte des tortues L'Asie fut ensuite un autre changement radical. La population est toujours très accueillante mais plus réservée que dans les pays arabes. Singapour et ses interdits La Malaisie avec Malacca et Kota Barhu Kuala Lumpur Cameron Highlands Les Iles de Tioman et les îles Perhentians La Thaïlande avec Bangkok et Ayuthaya Les îles Similians et leurs superbes fonds marins Le Cambodge avec Angkor Vat Angkor Ta Prohm

Angkor Thom Voilà déjà les nombreux pays que nous avons visités. Notre voyage est fabuleux et nous ne nous lassons pas de toutes ces merveilleuses découvertes. Notre pays coup de cœlur reste la Jordanie avec toute sa diversité (les sites archéologiques, Petra, le désert du Wadi Rum, la Mer Morte, la Mer Rouge et ses fonds marins) La vie à bord : Les filles évoluent très bien dans leur vie de voyageuses. Elles découvrent des choses nouvelles au quotidien et font des rencontres dans chaque pays. Océane est un bébé comblé puisque 24H sur 24H elle a ses parents et ses sœlurs autour d'elle. De plus elle n'est pas sauvage car dans tous les pays où nous sommes passés, quelqu'un a voulu la porter, lui a pincé la joue où lui a fait une caresse. Quand a nous le temps passe très vite entre s'occuper des filles et organiser notre voyage, la vie est belle et nous profitons les uns des autres à chaque instant. Bébé, assise et maintenant debout

Dans les bras de personnes de toutes nationalités Les filles rencontrent beaucoup de monde aussi Bivouacs : Tous les jours nous changeons de décor et c'est formidable d'ouvrir les stores le matin et de découvrir un autre point de vue. La vie dans la petite maison roulante est finalement très agréable, nous n'avons pas de sensation d'étouffer ou d'être toujours les uns sur les autres. Nous n'éprouvons



pas le besoin d'aller dormir ailleurs.

Grande diversité de nos bivouacs Prochain récit : Le

Cambodge avec Angkor, les dauphins de l'Irrawaddy, Phnom Penh et Sihanoukville et ses plages

Cambodge - Cambodge

DR

08-01-2009

CAMBODGE

Poste frontière du Cambodge

Le passage de la frontière s'est passé assez rapidement. Les douaniers ont essayé de me soutirer de l'argent mais je ne suis pas laissé faire et je n'ai absolument rien payé. Sitôt la frontière franchie, c'est le choc. La route n'est pas goudronnée et c'est un bazar énorme. Toute la route nous menant à Angkor est complètement défoncée, ornières, trous gigantesques et tôle ondulé agrémentent la route durant plus de cent kilomètres. Le CC était devenu rouge d'un côté et la poussière était un peu partout à l'intérieur. Finalement en fin de soirée nous sommes arrivés devant Angkor Vat, majestueux et nous avons effectué notre premier bivouac juste en face. Le site d'Angkor, capitale de l'empire Khmer, est vraiment fabuleux. Nous y avons passé cinq jours, cela nous a permis de voir quasiment tous les sites d'Angkor et de ses environs. Parmi nos sites préférés, celui de Angkor Ta Prohm avec ses ruines qui sont au milieu de racines géantes nous a émerveillé. Puis le site de Angkor Vat nous a beaucoup plu pour sa taille et son architecture. Le site de Angkor Thom avec le Bayon, son temple magnifique et aussi ses murs de la terrasse des éléphants. Nous avons trouvé beaucoup de charme différent dans chacun des sites.

Angkor Vat

Angkor Ta Prohm

Angkor Thom

Le Bayon Angkor Thom

AngkorBanteay Srei

Angkor Ta Nei

Sculptures de figurines sur les tombeaux Deux des cinq nuits ont été

perturbées par la police qui ne voulait pas que nous dormions dans le parking du site de Angkor Vat. Il a fallu signer une décharge de responsabilité pour qu'ils nous laissent enfin tranquille. Siam Riep n'est vraiment pas une ville attractive. Elle est très sale et poussiéreuse car il y a de nombreux travaux en cours. Les Dauphins de l'Irrawaddy Nous avons repris la route en direction du Mekong au nord de Phnom Penh. En arrivant à Kratie, nous avons pris une petite route longeant le Mekong pour arriver au petit embarcadère. Nous avons pris un bateau qui nous a emmené voir les dauphins de l'Irrawaddy. Ce sont des dauphins à tête ronde qui sont malheureusement en voie de disparition. Nous avons pu les observer, ils sont très joueurs et font de superbes sauts. Ce fut un spectacle très apprécié de tous. Le soir nous sommes restés sur place pour un bivouac au bord du Mekong avec un super coucher de soleil.

Les dauphins en action

Le lendemain nous avons repris la route en direction de Phnom Penh. Les scènes de la vie cambodgienne étaient un spectacle bien différent de ce que nous voyons en France, ça ressemble plus aux scènes de vie que nous avons en 1950. Les gens vivent dans la misère, ils cultivent la terre avec leurs bœufs, malheureusement la crasse et les déchets sont omniprésents un peu partout. Nous avons trouvé Phnom Penh très pauvre et sale. La circulation est anarchique, la pénurie de parcs et les égouts à ciel ouverts en font une capitale d'Asie sans véritable intérêt. Le Palais Royal est magnifique dans le style de celui de Bangkok. Dans le Palais, il y a la pagode d'argent, tout le sol est couvert de dalles d'argent et au milieu s'élève le bouddha d'émeraude. Le petit pavillon de Napoléon 3 est original au milieu de l'architecture du Palais. Il fut offert au roi Norodom par Napoléon et fut bâti à l'intérieur du palais en 1876. Tout autour du parc il y a de nombreuses fresques représentant notamment le couronnement du roi.

Le Palais Royal

Statue d'or et Bouddha d'Emeraude

Pavillon Napoléon

Preah Chedei

Le jour suivant, nous sommes allés visiter le musée de l'horreur, le musée Tuol Sleng. Cet ancien lycée Français fut transformé en centre de détention, le S1 et de torture par les Khmers Rouges. Ce groupe de révolutionnaires cambodgiens, a pris le pouvoir en 1975. Les villes furent vidées pour envoyer tout le monde travailler dans les champs dans des conditions de vie pitoyables. Tous les résistants aux Khmers Rouges étaient envoyés dans des prisons, torturés et exécutés. Ce génocide dura près de trois années et fit plus de 2 millions de victimes. Les armées vietnamiennes libèrent le pays des Khmers Rouge en 1978. Le S1 est un témoignage très dur avec de nombreuses photos d'hommes, de femmes et d'enfants torturés avant leur exécution. Nous avons bien sûr épargné la visite à nos filles encore un peu jeunes pour comprendre ce genre d'atrocités.

Nous en sommes ressortis complètement atterrés.

Les photos n'étant pas des plus agréables, je me

contenterai de celle-ci. Le Cambodge est riche en scènes de vie le long de la route, dans les marchés, sur la route et dans les rizières. Nous avons été servis pour les photos et les scènes à filmer. Le char à bœuf est courant Récolte dans les rizières Scènes de vie Un pêcheur jette son filet Marché à Sihanoukville Le regard des enfants Transport de théTransport en tout genre Superbes couchers de soleil

Après trois journées dans Phnom Penh, nous avons

rejoins Sihanoukville pour y passer les fêtes de Noël et du Jour de l'An. En arrivant dans cette ville, nous avons eu un peu de peine pour trouver un endroit propre et agréable pour nous poser. Finalement, par miracle, nous avons trouvé un bivouac de rêve dans le fond du parc du plus grand hôtel du Cambodge, le Sokha Beach Resort. Au bord d'une plage de sable blanc, propre, nous y avons passé une dizaine de jours très agréable. Le 24 au soir, notre petit sapin était à sa place sur la table, le plafonnier ouvert, les filles avaient fait de jolis dessins pour le Père Noël et l'excitation était à son comble. Le matin, vers 6H30, Manon a réveillé tout le camping car le Père Noël était passé et il y avait plein de cadeaux. Même Océane a découvert ses cadeaux avec le sourire, on a pu lire le bonheur et la joie dans le regard des filles. Noël au Cambodge a été réussi.

Vive Noël et les cadeaux

La semaine suivante, nous avons eu la joie d'accueillir à notre

bivouac, trois familles tourdumondistes, Yann et Géraldine avec Hachille, un vieux fourgonHY Citroën, www.cheminsdumonde.net, Denis Nanou, Océane, Timothée avec un camping car nommé La Tortue,



www.latorueselene.com , Jean Marc, Isabelle, Bastien, Lucie avec un camping car <http://familieverney.uniterre.com> .
 Deux jeunes Québécois nous ont rejoint pour la soirée, ils visitent l'Asie pendant une année à vélo. Pierre et Geneviève (<http://doitonbike.blogspot.com>) Nous avons décidé de passer le jour de l'An ensemble, sans la famille Verney qui devait rejoindre Bangkok.
 Bonne année à tous !!! Nous avons passé dix jours avec Hachille et la Tortue à visiter le sud côtier du Cambodge. C'était différent mais aussi très convivial de voyager à trois véhicules. Les bivouacs furent sympathiques avec des soirées riches de nombreux échanges de nos aventures respectives. Nous avons tous ensemble quitté Sihanoukville pour visiter Kampot et son marché riche en scènes de vie et en couleurs. Puis nous avons rejoint Kep, petite station balnéaire, nous sommes allés passer une journée détente sur l'île du Lapin. Nous y avons dégusté des crabes et des gambas grillées.
 Hachille sous toutes les coutures
 La Tortue Sélène avec Denis et Nanou Activités, bateau, tuk tuk avec les amis Le lendemain, dernier jour avec nos amis, nous avons visité les plantations de poivre de la province de Kampot. Son poivre est réputé comme un des meilleurs du monde. La récolte se fait directement sur l'arbre, les grains sont triés par couleur et mis à sécher avant d'être emballés. Les grains de moyenne qualité sont vendus dans les marchés locaux et ceux de haute qualité sont exportés en Europe.
 Récolte du poivre Nos amis Chemins du Monde ont repris la route en direction des rizières du Sud Est du Cambodge, la Tortue Sélène est remontée sur Phnom Penh, quand a nous nous prenons la direction du Vietnam par le sud en espérant ne pas être refoulés à la frontière. En effet, il est très difficile de rentrer au Vietnam avec un véhicule. La vie à bord: Les rencontres bien agréables que nous avons vécus ont permis aux filles de jouer avec de nombreux petits amis. Pour nous ce fut un moment bien agréable passé avec des amis voyageurs vraiment très sympathiques. Les filles à Angkor Océane la coquine On attend à manger Des petits amis à la plage
 Petits tours de scoot Les enfants en profitent Fanny pense la vie est belle Un peu d'école Déjeuner entre amis Les bivouacs: La visite du Cambodge nous a occasionné quelques beaux bivouacs bien différents, au milieu des temples d'Angkor, au bord du Mekong, à Phnom Penh sur le parking d'un hôtel et à Sihanoukville ainsi que tout le sud côtier avec nos amis au bord de superbes plages. J'ai profité des quelques jours d'arrêt pour les fêtes, pour bricoler les quelques défaillances de notre CC avec l'aide de Denis de La Tortue. Angkor Sihanoukville Halte pour les courses Plage de Otres Kampot Notre CC en bus Prochain récit : Si tout se passe bien à la frontière, Le Vietnam

Passage frontière Cambodge Vietnam - Vietnam

DR

11-01-2009

Le passage de frontière Cambodge - Vietnam Il n'y a sans doute pas de recette type, sûre à 100%, mais notre expérience méritait un petit récit pour les futurs voyageurs qui souhaitent rentrer par voie terrestre avec un véhicule du Cambodge au Vietnam. En premier, nous sommes allés à la frontière sud de Ha Tien, frontière internationale au bout d'une piste en mauvais état de 20 Kms, malheureusement impossible de rentrer avec un véhicule étranger. Les douaniers ne voulaient rien savoir. La deuxième frontière fut celle de Phnom Den (Thin Bien au Vietnam) au bout d'une route très large et très bonne de 50 kms, malheureusement, même scénario que la précédente, impossible de rentrer un véhicule étranger. La troisième, la frontière la plus courante fut celle de Bavet (Moc Bai au Vietnam). Les voyageurs en véhicule étranger peuvent passer habituellement mais d'abord ils doivent aller à Ho Chi Minh en bus et la procédure prend deux à quatre jours. Nous avons trouvé une solution plus rapide. Nous sommes allés à l'ambassade de France à Phnom Penh, pour nous faire délivrer une lettre type de garantie comme quoi nous allions quitter le Vietnam par telle frontière avant l'expiration de notre visa et avec notre véhicule. Nous l'avons ensuite fait traduire en vietnamien par un organisme agréé. Lorsque nous sommes arrivés à la douane en fin d'après midi, le douanier a tout d'abord refusé nos papiers puis après discussion, il a finalement créé le dossier pour l'emmener à la police de Tay Ninh qui allait accepter ou refuser. Le rendez vous a été fixé le lendemain matin à 9H. Nous avons passé une nuit calme devant le poste de police et dès 8H45, j'étais dans le bureau du douanier qui revenait du poste de police avec mon autorisation, ma lettre de Phnom Penh avait été acceptée. Il y avait encore quelques formalités à faire. Prise des emprunts des numéros de châssis et de moteur avec un papier et un crayon. Ensuite le douanier est venu me coller de nouveaux numéros de plaques d'immatriculation vietnamiennes. Il ne nous restait plus qu'à aller à l'immigration pour les passeports. Le tout nous a coûté moins de dix dollars. Ensuite nous avons pris le CC pour une soit disant désinfection, qui n'a, en fait, été qu'un coup de désinfectant sur les roues, puis un autre douanier m'a redemandé de lui montrer le numéro de moteur, et enfin vers 10H30 après une visite de curiosité du CC par mes amis douaniers, la barrière s'est ouverte, à nous le Vietnam. Ce petit récit pourra peut être éviter certaines déconvenues à d'autres voyageurs. Surtout il est possible de rentrer au Vietnam en provenance du Cambodge par une seule douane, celle de Bavet, en une journée maximum. Nous avons ensuite pris la route en direction de Cu Chi pour y découvrir les villes souterraines que les vietnamiens ont créé pendant la guerre contre les américains puis nous rejoindrons Ho Chi Minh(ex Saïgon). Prochain récit: HO CHI MINH et le sud vietnamien

Vietnam du Sud - Vietnam

DR

18-01-2009

LE VIETNAM On dit que la carte du Vietnam ressemble à un dragon...
 Que de monde sur les routes, les scooters, les vélos, les tricycles, les bus qui roulent comme des fous, les camions et les voitures, c'est difficile de se frayer un chemin. Après notre passage de la frontière avec succès, nous avons pris la direction



de CU CHI au site de Ben Dinh. C'est dans cet endroit que la guerre du Vietnam contre les américains fit rage. Les vietnamiens ont creusé des tunnels pour combattre avec ruse. Il y avait 250 kms de tunnels à la fin de la guerre qui dura de 1960 à 1975. Très étroits et bourrés de pièges, lorsque les américains réussissaient à rentrer à l'intérieur, ils n'en ressortaient pas vivants. Nous avons pu en visiter quelques uns, c'était vraiment impressionnant. Nous avons aussi visité le temple dédié aux héros de cette guerre atroce. Toute cette région a été bondée de mines anti personnel et nous avons été prévenus de ne pas sortir des sentiers battus. Les tunnels creusés par les Viet-Congs Plus d'un demi million d'obus ont été envoyés par les américains sur Cu Chi Après une nuit passée devant un cimetière militaire, nous avons rejoint HO CHI MINH (ex SAÏGON). Il faut le voir pour le croire, plus de trois millions de motos circulent tous les jours dans cette ville. Il faut juste suivre le mouvement. Saïgon est un mélange d'immeubles modernes, de beaux bâtiments construits durant la colonisation française, et de vieilles échoppes en bois garnis de copies en tout genre. On y trouve de tout. Nous avons aimé le théâtre, la cathédrale, le palais de la réunification, la poste centrale, le musée de la guerre et quelques marchés. Saïgon possède aussi de beaux centres commerciaux avec des magasins de luxe pour la haute classe vietnamienne.

Poste centrale Théâtre Marché couvert Hôtel de ville Les marchés et scènes de rue offrent un beau spectacle pour nous occidentaux. Vendeuses de bananes ou de beignets

Etales de fruits Gargote de rue Joueurs de dominos

La circulation est un peu compliquée à Saïgon Après quelques jours dans cette ville grouillante de monde, nous avons pris la direction du Sud. Le Mekong prend sa source sur le plateau tibétain, il traverse la Chine, le Laos, la Thaïlande, le Cambodge et il finit son chemin après 4200 Kms au sud du Vietnam, c'est le Delta du Mekong. En arrivant à My Tho, petite ville située au bord du Mekong, nous avons pris un bateau qui nous a emmené sur différentes îles. Nous avons pu capter l'âme qui règne chez les habitants de ces îles en plein milieu du fleuve. Ils vivent de la pêche, de la culture de fruits et un peu du tourisme. Surtout ils vivent à vitesse ralentie sans se poser trop de questions.

Scènes sur le Mekong Un pont relie maintenant plusieurs îles et ceci va diminuer la fréquence des ferries transportant d'îles en îles toutes sortes de véhicules. Avec le pont les ferries vont ralentir leur activité Nous avons décidé de dormir à Cai Be pour aller flâner le lendemain matin de bonne heure vers le marché flottant. Un peu après le lever du jour, nous avons pris un petit bateau qui nous a emmené visiter le marché flottant. C'est comme les marchés terrestres excepté que ça se passe sur l'eau et chaque bateau vend différents produits (fruits et légumes principalement). Ce fut un moment bien agréable. Marché flottant de Cai Be Une fois la route reprise, nous avons traversé Saïgon et pris la direction de la côte. A partir de Phan Thiet, la côte est superbe. A Mui Ne il y a de nombreuses dunes géantes, on se croirait dans le désert omanais. De plus le port de pêche est splendide surtout au coucher du soleil. Contraste entre dunes et port de pêche Après un bivouac bien agréable au centre de thalasso qui dominait la plage de Mui Ne, nous avons longé la côte en direction de Nha Trang. Cette route toute neuve nous a permis de découvrir de magnifiques paysages. Les plages sauvages sont immenses et nous sommes arrivés à un village où il y avait des dunes blanches et ocre en bordure d'un lac couvert de nénuphars.

Lac entouré de dunes Les scènes de vie dans les campagnes sont assez pittoresques Sinon la remontée sur Nha Trang s'est faite sur une route à grande circulation en assez mauvais état, la route n° 1A. Nous avons d'ailleurs été témoin d'un accident de bus qui a terminé sa course dans le fossé. En arrivant à Nha Trang, nous nous sommes retrouvés dans une ville très moderne et touristique. Les plages sont superbes et les hôtels, restaurants et bars ont fleuri tout le long de la côte. Nous avons trouvé un bivouac assez tranquille à côté du promontoire de Hon Chong. La visite de la ville nous a permis de voir notre premier site Cham, le Po Nagar. Ensuite nous avons visité l'Institut Pasteur puis la cathédrale, le tout avec une architecture très française. Nous avons croisé une famille française qui effectue un tour de l'Asie du sud Est en sac à dos avec leurs deux enfants. Nous avons déjeuné ensemble et se fut fort sympathique. La vision des pays que nous traversons est très différente lorsqu'on le fait à pied ou en camping car. Institut Pasteur La cathédrale Tran Hung Dao Site Cham de Po Nagar Le jour suivant nous avons continué notre route sur l'effroyable route n°1A, camions, bus roulant à fond, route défoncée, la conduite est dangereuse même si le paysage côtier est quand à lui très beau. Les petits ports de pêcheurs se succèdent entrecoupés de rizières à perte de vue. Le spectacle est magnifique. Nous sommes arrivés à Qui Nhon, petite ville côtière peu touristique où les gens sont beaucoup plus agréables et à l'esprit moins mercantile. Nous allons quitter la côte et ce sera pour nous le point de départ de la piste Ho Chi Minh qui soit disant passe au travers de paysages fabuleux et de villages montagnards typiques. La vie à bord : Nous avons repris un rythme en famille, Sarah fait les cours aux filles pendant que je roule et Océane les observe sagement en alternant les siestes et le jeu. Les connections Internet se font assez facilement un peu partout au Vietnam. Anniversaire de Océane avec les amis Petit tour de cyclo-pousse à Saïgon Avec les chapeaux vietnamiens sur le Mekong En balade sur le Mekong Lourde le chargement Les filles dans les dunes Avec la famille voyageuse Mes beautés dans le site Cham Océane progresse encore Les filles au musée de la guerre Bivouacs : Les bivouacs ne sont pas faciles au Vietnam si on veut un peu de tranquillité. En effet, les vietnamiens sont très curieux et veulent sans arrêt rentrer dans le CC. Le soir ils se couchent assez tôt, par contre dès le lever du jour, ça bouge dans tous les sens. Nous avons néanmoins trouvé quelques endroits discrets loin de leur curiosité. Cu Chi devant le cimetière Saïgon A Mui Ne Dans les dunes Nha Trang Au bord des rizières Face à la mer Prochain récit: Le Vietnam 2 avec la piste Ho Chi Minh, Danang, Hué et direction la Baie d'Halong



Vietnam2 - Vietnam

DR

28-01-2009

LE VIETNAM 2

Quelle journée nous avons passé le 19

Janvier... Je me suis fait manger ma carte de crédit par un distributeur, obligé de trouver la banque pour la récupérer. Un peu plus tard, sur la route un camion déboîte derrière un bus et manque de me rentrer dedans. Résultat, il me casse mon rétroviseur. Nous poursuivons la route et manque de chance, je crève. Je répare avec une mèche et nous repartons. Pour finir, en fin d'après midi, la police me double et m'arrête en me disant que j'ai renversé un scooter. Je suis surpris car je ne me suis rendu compte de rien. Nous allons au poste de police, les policiers me disent que les personnes du scooter sont à l'hôpital, inconscients et qu'ils éclairciront l'affaire le lendemain matin. Ils me prennent mes papiers et nous laissent dormir dans le CC devant le poste de police. Autant dire que la nuit fut très mauvaise, le lendemain matin à 7H, je me retrouve avec les policiers qui m'expliquent que les deux jeunes étaient ivres et que tout est de leur faute. Quel soulagement, vers 9H, le temps de remplir bon nombre de papiers, je suis libre et nous repartons. Nous n'avons d'ailleurs pas eu goût pour la visite de la ville, Kon Tum, pourtant riche de belles choses à voir. Il nous a fallu un peu de temps pour digérer les événements et notre motivation est repartie de plus belle. Nous avons suivi la piste Ho Chi Minh, célèbre pendant la guerre pour être la piste de ravitaillement entre le Nord et le Sud du pays. Elle serpente à travers la jungle, elle croise de nombreux villages montagnards ou les scènes de vie sont fabuleuses. Un régal... La jungle est dense par endroit et à chaque cours d'eau on peut y voir des rizières en escalier. Les gens que nous pouvons croiser dans les petits villages montagnards sont très souriants. Il y a très peu de circulation sur cette route, c'est très agréable après la folie de la circulation sur la national n°1A.

Rizières

Cascades

Jungle et cours d'eau

Femmes au travail

Village des montagnards

Salle municipale

Pour finir la journée sur cette piste, nous avons trouvé un bivouac très agréable au milieu des rizières. Le lendemain nous sommes allés visiter My Son, site Cham très réputé au Vietnam puisqu'il est classé au patrimoine mondial de l'Unesco. En fait ce site est agréable par sa situation au milieu de la jungle mais il est très abîmé car il a subi de nombreux bombardements durant la guerre du Vietnam. Il reste quelques ruines et les quelques belles statues préservées sont au musée de Danang.

MY SON et ses ruines Nous avons ensuite rejoint Hoi An, la vieille ville est classée aussi au

patrimoine mondial de l'Unesco. Nous nous sommes garés par hasard à côté du plus vieux et du plus bel hôtel de la ville, le VICTORIA Resort. Nous avons été accueilli par le patron Français, Claude qui réside au Vietnam depuis quinze ans. Nous nous sommes retrouvés dans cet hôtel luxueux avec la plage magnifique et la piscine que les filles ont apprécié durant des heures. Nous sommes restés trois jours, Claude nous a indiqué les beaux endroits à visiter dans la vieille ville puis il nous a emmené en side-car voir les parcs à crevettes et les rizières ainsi que les jardins de cultures de légumes et tout ceci pendant un magnifique coucher de soleil.

Vue de la réception du Victoria

Claude

Plage du Victoria

Les filles sur le side car de Claude

Visite des parcs à crevettes La vieille ville de Hoi An est très touristique mais a su garder une âme très agréable. Le marché, les bâtiments coloniaux, les pagodes, le pont japonais, le centre de l'artisanat en font son charme.

Hoi An le marché

le pont japonais vieux de 500 ans

Hoi An Les Cyclo Pousses

Exposition de tableaux

Pagode

Savonnerie, les restes français

Après ces

trois journées bien agréables auprès de Claude, nous avons repris notre route en direction de Hué. Nous avons vu les montagnes de marbres et nous sommes passés par le col de l'Ange d'où le point de vue est fabuleux sur les îles, les rizières et les plages environnantes. Nous nous sommes garés à l'hôtel de la Résidence avec l'appui de Claude qui connaît le manager. Cet hôtel était l'ancienne résidence du gouverneur au temps de la guerre d'Indochine. Par malchance, en nous réveillant le lendemain matin, il pleuvait des trombes d'eau. Nous sommes allés quand même visiter la citadelle puis nous avons repris la route en direction du nord.

Citadelle de Hué Nous sommes passés au DMZ, la

zone démilitarisée qui a séparé le Nord du Sud pendant de nombreuses années.

La DMZ En cette avant-veille du TET, nouvel An chinois célébré par tous les

vietnamiens, les festivités se préparent, les gens achètent des fleurs, des arbres du nouvel An, de la nourriture puis ils vont se retrouver en famille pendant près d'une semaine. Le pays tourne au ralenti à cette période.

Préparation des festivités

Préparatifs pour le TET

Chacun transporte

son arbre pour le TET Le jour suivant nous sommes arrivés à Ninh Binh où nous avons fait une halte pour aller visiter Tam Coc, petite balade en bateau dans une petite baie d'Along terrestre au milieu des rizières. Il faisait très froid et nous ne sommes plus habitués.

Tam Coc Tam Coc

Après un bivouac tranquille malgré la nuit du TET, nous avons rejoint la magnifique Baie d'Along qui fait partie des merveilles du monde. Nous avons trouvé un bivouac dominant la baie fort agréable. Le lendemain matin nous sommes allés au port de la baie et nous avons pris un bateau uniquement pour nous, afin d'aller faire une balade à travers les rochers de cette merveilleuse baie. Il y a plus de 3000 îlets et de nombreuses grottes. Par chance comme nous étions le jour du TET, il y avait peu de touristes et donc peu de bateaux circulants dans la baie. Nous sommes partis avec une petite brume et puis, plus la journée avançait, plus le soleil faisait son apparition. Quelle chance ! L'atmosphère qui règne dans la baie d'Along est indescriptible, ce fut le bonheur absolu. Pour terminer la journée sous ce soleil radieux, le capitaine du bateau nous cuisina quelques coquillages et me fit goûter de l'alcool de riz. TET oblige !!!

La Baie d'Along dans toute sa splendeur

Rochers magnifiques



Les villages flottants de la baie
 Quelques belles jonques à voiles
 Coucher de soleil sur la Baie d'Along

Les grottes de Hang Dong et Sung Sot
 La superbe Baie d'Along
 La vie à bord : Après le coup de stress chez les policiers, nous avons repris notre rythme de croisière. Comme les distances sont longues au Vietnam, il y avait beaucoup de route à faire et Sarah en a profité pour bien avancer les cours. Le froid a été au rendez vous en arrivant dans le nord. Il faisait 12° le jour et 9° la nuit, nous avons du remettre des affaires d'hiver que nous n'avions pas utilisé depuis de nombreux mois.

Océane avec une nouvelle amie
 Fanny et Manon a My Son
 Au Victoria Resort de Hoi An
 Dans les vagues ou dans le bateau panier
 Petite marche avec Manon
 Les filles sur le side car de Claude
 Fanny au marché
 Jour des offrandes pour le TET
 Sarah et les filles avec des vendeuses
 La joie chez les filles
 Repos bien mérité après de longues balades

Océane à Tam Coc
 Les filles à Along
 Océane admire la baie
 Dégustation de coquillages
 Petite gargote de rue
 Les bivouacs : Les bivouacs ont été plus tranquilles depuis que nous avons quitté le sud. J'ai encore crevé, une vis dans le pneu. Sinon la pluie a rendu les routes extrêmement sales, le CC va avoir besoin d'un bon nettoyage. Route Ho Chi Minh femmes passent devant notre CC
 Hoi An au Victoria Resort
 Vinh au bord d'une mer déchaînée
 Ninh Dinh vers Tam Coc

Prochain récit : Hanoï et le nord du Vietnam et ses minorités ethniques.

Vietnam 3 - Vietnam

DR

08-02-2009

LE VIETNAM 3

Cela pourrait être

l'emblème des femmes au travail
 Nous avons quitté la Baie d'Along pour nous rendre à Hanoï pour faire nos visas pour le Laos. Malheureusement, à cause du TET, l'ambassade était fermée jusqu'au 4 février. Nous avons donc décidé de faire notre périple vers le nord et de revenir à Hanoï avant de rejoindre la frontière du Laos. Nous avons pris la direction de Mai Chau qui a été notre premier rendez vous montagnard. Le marché bien que très simple est animé par les femmes en tenues colorées.

Mai Chau et quelques scènes pittoresques au marché
 Le petit village de Ban Lak juste à côté de Mai Chau est plus coutumier de recevoir des touristes. Le marché artisanal y est florissant.

Ban Lak
 Nous avons ensuite suivi la direction de Sam Lo et tout au long de la route, nous étions arrêtés par de fabuleuses scènes de vie des montagnards. Sam Lo nous permis un bivouac tranquille vers l'ancienne prison française, aujourd'hui transformée en musée de la guerre d'Indochine. Scènes de la vie de tous les jours
 Nous avons rejoint Tuan Giao où nous avons d'ailleurs déjeuné dans un petit restaurant typique bien agréable. Comme nous étions tenus par le temps, nous avons préféré en faire moins mais le faire bien. C'est pour cela que nous avons décidé de ne pas aller à Dien Bien Phu, célèbre pour son passé historique, pour prendre une route plus directe pour nous rendre à Muong Lay. Nous n'avons vraiment pas regretté notre décision tant le spectacle tout au long de la route fut pittoresque. Des vues magnifiques sur les montagnes et les rizières ont agrémenté notre route. Les villages animés par des femmes en tenues colorées, des sourires, des invitations à boire le thé ou l'alcool de riz, voilà ce que nous avons vécu tout au long de la journée.

Les différentes tenues des minorités ethniques
 La route parfois n'était pas très facile mais en prenant notre temps s'était faisable. Les paysages de montagne sont un réel changement avec le reste des paysages du Vietnam. Sublimes paysages
 Les femmes en règle générale travaillent beaucoup plus que les hommes dans les rizières et dans les champs. Le difficile travail dans les rizières

Le travail des champs est aussi très pénible
 Après avoir franchi le col le plus haut du Vietnam, le Fansipan, nous sommes descendus sur Sapa qui est la petite capitale touristique du nord. Sur la recommandation de notre ami Claude, nous sommes allés au Victoria hôtel où le patron Ronan, un sympathique breton qui travaille au Vietnam depuis une dizaine d'année, nous a accueilli avec beaucoup d'attention. Ce soir là était le jour des sept ans de Fanny, Ronan nous a invité à un somptueux repas vietnamien suivi d'un gâteau d'anniversaire apprécié par tous. Marché de Sapa
 Chez Ronan au Victoria
 Le lendemain matin nous sommes allés visiter Sapa et son marché, malheureusement le temps n'était pas de la partie, pluie et épais brouillard. Nous avons passé l'après midi avec Ronan qui nous a expliqué la vie des tribus en nous montrant de magnifiques photos sur celles-ci.

D'autres tribus montagnardes
 Après cette journée de détente, nous avons repris la route directe pour Hanoi, 300 Kms que j'ai effectué en 9h tellement l'état de la route était mauvais. Nous avons profité de notre séjour à Hanoi pour visiter le musée ethnologique qui a bien conclu notre séjour vers les tribus montagnardes.

Musée Ethnologique
 Barbier de rue
 Après deux journées dans la capitale, nous avons pris la direction de Na Méo, frontière entre le Vietnam et le Laos. A la sortie d'un virage, nous sommes tombés nez à nez avec des amis français qui voyagent pendant quelques années avec un Land Rover équipé d'une cellule. Notre surprise et notre joie ont été à leur comble de nous croiser là au milieu de nulle part sans nous être donné rendez vous. Nous avons immédiatement décidé de passer deux journées avec Gilles et Chantal au milieu des rizières et des cannes à sucre. Ce fut des moments bien sympathiques à échanger nos expériences des différents pays que nous avons les uns et les autres déjà parcourus.

Petit déjeuner avec Chantal et Gilles
 En quittant Gilles et Chantal, nous nous sommes promis d'essayer de nous recroiser en Australie dans les mois à venir. Nous avons pris la route de la frontière, route étroite et sinueuse à flanc de montagne entre rizières et villages typiques. De beaux paysages le long de la route
 Le dur labeur des rizières
 Lorsque nous sommes arrivés à la douane, les



douaniers étaient très surpris de nous voir avec notre véhicule. Après une petite heure de paperasserie, nous quittons le Vietnam pour rejoindre la frontière du Laos. Les douaniers Laotiens nous ont accueilli à bras ouverts, l'un d'entre eux parlait français et les papiers ont été fait en moins de vingt minutes. Comme il était tard, nous nous sommes installés sur le parking de la douane, très calme en haut de cette montagne.

Bye Bye Vietnam Petit bilan du Vietnam : 4700 kms parcourus en un mois, ce fut beaucoup trop à notre goût, de plus dans des conditions de circulation folles sur les grands axes et dans les villes. Les routes pittoresques de montagne étaient beaucoup plus agréable mais souvent dans un état pitoyable. De loin, nous avons adoré le nord du pays avec les tribus montagnardes et des vietnamiens beaucoup plus sympathiques. La baie d'Along restera gravée dans notre mémoire comme un moment inoubliable de notre tour du monde. Sinon nous avons aussi aimé Hoi An et sa vieille ville ainsi que Phan Thiet et ses dunes de sable. Les tunnels de Cu Chi ont été un moment émouvant et les bateaux ainsi que les marchés flottant du Delta du Mekong ont été des scènes pittoresques du Vietnam. Nous n'avons pas trop accroché avec les vietnamiens et leurs arnaques régulières. Le seul regret de notre séjour dans ce pays est que un mois était bien trop court pour le visiter dans de bonnes conditions. En conclusion, le Vietnam est vraiment différent de ce que nous avons déjà vu en Asie du Sud Est et malgré les dangers de la conduite il méritait vraiment le détour.

La vie à bord : Les distances nous ont obligé à beaucoup rouler. Sarah en a profité pour avancer les cours. Nous avons passé de bons moments avec des rencontres bien agréables et les découvertes des tribus montagnardes ont été un moment phare pour nous tous. Il est incroyable que des gens vivent encore comme cela à notre époque. Fanny a apprécié son anniversaire. Océane est toujours aussi agréable et souriante avec tous les gens que nous rencontrons, elle a eu sa huitième dent déjà et elle joue de l'harmonica.

Jeune fille montagnarde 7ans de Fanny Les filles radieuses Anniversaire de Fanny avec Ronan Marché de Sapa Les musiciennes

Déjà sept ans !! Les bivouacs : Le CC a été mis à rude épreuve au Vietnam, le bilan est un rétroviseur cassé, une cheminée arrachée, quatre crevaisons, une pièce du chauffe eau qui a cassé et il a reçu énormément de poussière sur ces routes souvent transformées en pistes terreuses. Les bivouacs n'ont pas été faciles à trouver car les petits chemins qui quittent les routes principales ne sont fréquentés que par des scooters. Nous avons néanmoins réussi à en trouver quelques uns au milieu des rizières, au bord des champs de canne à sucre où le long des forêts. Le CC au retour des routes de montagne Dans la montagne Champ de cannes à sucre Avec Gilles et Chantal Prochain récit : Le Nord du Laos

LAOS 1 - Laos

DR

18-02-2009

Le LAOS 1

Frontière Vietnam/Laos Notre entrée au

Laos s'est passée très rapidement avec un accueil d'un douanier très sympathique qui en plus parlait français. Comme il était tard, notre premier bivouac se fit à la frontière. Le lendemain nous avons pris la direction Sam Neua par une route de montagne étroite et en mauvais état. Nous nous y sommes installés pour faire une petite mise à jour du site et faire quelques achats. Le lendemain matin nous avons visité le marché typique avec ses montagnards qui viennent vendre un peu de tout. Les rats et les écureuils étaient sur les étalages ainsi que les crapauds. Rassurez vous nous n'avons pas été tentés.

Marché de Sam Neua, rats et écureuils à vendre En début d'après midi nous avons pris la route de Louang Prabang qui sillonne au travers des montagnes et des petits villages d'ethnies diverses principalement Hmong. Nous avons trouvé les villages beaucoup plus propres qu'au Vietnam, chaque maisonnette est entourée de sa petite clôture et tout paraît plus ordonné. Quelques points d'eau fournissent tout le village et on peut y voir les femmes et enfants s'y laver en fin d'après midi. Par contre il y a une grande différence avec les Hmong vietnamiennes, ici les femmes s'habillent très sobrement et souvent sans vêtement traditionnel.

Les paysages et les petits villages typiques

La vie dans les villages montagnards Le passage du CC au travers de ces petit village attirait l'attention et les gens venaient nombreux nous saluer. La moyenne n'étant pas élevée, nous avons fait une halte en haut d'une montagne au milieu de nulle part.

Beaux paysages dans le Nord

Construction

d'engins des enfants, les panneaux sont adaptés Nous avons rejoint Phon Savan le lendemain pour aller visiter la Plaine des Jarres. Phénomène toujours pas expliqué, toutes ces immenses jarres au milieu de nulle part. Nous avons décidé de bivouaquer non loin du site car les lieux étaient paisibles et l'endroit agréable.

La

plaine des Jarres En faisant quelques courses dans Phon Savan, nous avons croisé quelques moines qui se promenaient dans la rue. Le jour suivant nous avons pris la direction de Phou Khoun car nous devions y retrouver notre amis Bernard qui parcourt chaque année pendant quelques mois les routes du monde sur son vélo. A mi parcours, coup dur une des lames de suspension du CC a cassé nette. C'est en roulant tranquille que nous avons rejoint Phou Khoun. Les retrouvailles avec Bernard furent chaleureuses et nous avons passé la fin de journée ensemble à nous raconter nos diverses péripéties. C'était quand même incroyable, nous deux les nivernais, de nous retrouver ici. Un "pays" au Laos, fabuleux n'est ce pas !

Marché de Phou Khoun Notre ami Bernard Suite à notre problème mécanique, nous avons pris la décision d'aller à Ventiane car c'était probablement le seul endroit où l'on pouvait faire réparer le CC. Les quelques 300 Kms furent long car on ne pouvait pas excéder 50 kms par heure. Durant le trajet nous avons assisté à de belles scènes de vie. Un petit bivouac au bord du lac Nam Ngum fut bien décontractant. A l'entrée de Ventiane, nous nous sommes arrêtés chez un garagiste qui accepta de prendre en charge la réparation. Malheureusement après 24H d'essais, de soudures, de rajout de lames pour solidifier, nous avons repris la route et recassé quelques kms plus loin. Nous avons donc pris la décision d'aller



chercher un garage qui pourrait changer la lame. Au jour d'aujourd'hui, cette fameuse lame n'existe pas au Laos ni en Thaïlande donc un garage tenu par un français effectue des démarches pour en trouver une. L'attente est longue, déjà 4 jours et toujours pas de solution. Pendant cette attente dans notre CC bancaire, nous en avons profité pour visiter un peu Vientiane mais honnêtement le village n'y est pas vraiment et la ville n'a pas non plus grand-chose d'extraordinaire. Le Patuxai LeTham Luang La vie à bord : Sarah profite de notre stand bye pour avancer les cours. Ce fut bien sympa de passer un peu de temps avec notre ami Bernard qui maintenant a repris la route à vélo en direction du Sud Laos. Pour nous malgré les soucis, nous prenons notre mal en patience en planifiant la suite de notre voyage. Atterrissement dans les villages Avec Bernard et son vélo Avec Bernard Retrouvailles de Geneviève et Pierre Chez le garagiste Devant le Tham Luang Quelques Bouddhas Le moral reste au beau fixe Les bivouacs : Depuis qu nous sommes au Laos, les bivouacs ont été agréables et sauvages dans la partie nord. A Vientiane après deux nuits sur des parkings un peu bruyants, une gérante d'un hôtel de luxe a gentiment accepté que nous bivouaquions sur son parking. Dans les montagnes Vue agréable au réveil Plaine de Jarre Réparation de la lame en vain Prochain récit : Tout dépend de la réparation de notre CC donc ce sera la surprise !!

LAOS 2 - Laos

DR

05-03-2009

Le LAOS 2 Nous avons passé dix jours à Vientiane pour trouver une solution pour réparer le CC. Enfin un petit magasin de rue a trouvé la solution en commandant la lame de suspension en Chine. Quatre jours plus tard, la pièce arriva et un garagiste me l'installa. Heureusement, nous avons fait la rencontre de Van, Nathalie et leurs enfants. Ils tiennent le restaurant Le Ranch et ils sont spécialisés dans la viande de buffles Laos, celle-ci est presque aussi succulente que nos bons charolais. Leur accueil et leur gentillesse nous ont permis de patienter et les filles ont pu profiter de la piscine et de leur nouvelle copine Sarah.. Nous avons passé de bonnes soirées avec Alain le Québécois et sa femme Ning ainsi que Hervé autour de mets bien délicieux. Nous avons croisés deux jeunes Fabien et Coralie, qui ont effectué quatorze mois avec une 2CV de France au Laos. Ils font partis de la famille des voyageurs qui parcourent le monde de toutes les façons, à pieds, à vélo, en moto où scooters, en voiture, en 4X4, en camping car et en camion. Je ne parle pas de ceux qui le font en bateau. Cela fait parti de la richesse du voyage, les rencontres que nous pouvons faire sont toujours très surprenantes et intéressantes. Chacun sa piscine Les bonnes soirées au Ranch avec Van, Nathalie, Hervé, Alain et Ning Après ce séjour forcé dans la petite capitale Laotienne, nous avons décidé de reprendre la route en direction de Luang Prabang et des montagnes du nord plutôt que de descendre dans le sud comme nous l'avions prévu initialement. Les buffles adorent se rouler dans la boue Nous avons ainsi retrouvé nos amis Gilles et Chantal avec qui nous avons passé une semaine bien agréable.

Avec Chantal et Gilles Nous avons rejoint Luang Prabang dont le charme réside dans sa vieille ville classée au patrimoine mondial de l'Unesco. Elle borde le Mékong et malgré le tourisme très important, elle reste plaisante pour y passer quelques jours. Nous avons flâné dans les rues de celle-ci pendant trois jours et nous avons pu y découvrir quelques Vats, de charmantes maisons coloniales et des petits restaurants reposants au bord du fleuve.

Maisons coloniales Nombreux Vats et moines à Luang Prabang En remontant vers le nord, nous avons décidé avec nos amis de sortir des sentiers battus (normal avec mes nouvelles suspensions et mes pneus neufs, j'étais équipé...) et nous nous sommes lancés sur une petite piste à flanc de montagne qui nous a emmené dans un charmant village. Nous avons continué la piste pour nous retrouver au milieu des champs et des montagnes au bord de la rivière. Un peu juste par endroit Gilles m'ouvre la route dans le village

Les gens surpris mais souriant en nous voyant C'a passe !!! Les enfants s'excitent Nous étions seuls au monde et les quelques villageois qui nous ont rendu visite ne faisaient que passer pour aller pêcher ou pour aller travailler dans les champs voisins. Ca se mérite. Le site était tellement agréable que nous y avons passé deux journées. Balades au bord de la rivière, baignades dans celle-ci et petits feux de bois le soir ont été nos occupations de ces deux journées. Baignades Coucher de soleil sur la rivière Feu de camp

Après cette super semaine en leur compagnie, nous avons chacun repris nos routes, Gilles et Chantal en direction du nord et nous en direction de l'Est pour rejoindre la frontière Thaïlandaise. La route fut complètement défoncée pendant une centaine de km. Ce n'est que proche de la frontière chinoise qu'elle s'est vraiment améliorée.

Routes défoncées En fin d'après midi nous sommes arrivés à Louang Nam Tha où nous avons bivouaqué au sommet d'une colline près d'un Vat. Nous avons poursuivi notre route le lendemain à travers de nombreux villages où les gens ressemblaient plus aux chinois. Les signes de la main étaient très fréquents.

Des montagnards souriants au bord des routes Vieille femme à la pipe En arrivant à Huay Xai, le Laos est séparé de la Thaïlande par le Mekong. Après les formalités de sortie du Laos, il faut prendre une barge pour traverser le fleuve. Après une courte traversée, nous avons pu dire adieu au Laos et nous avons retrouvé le nord de la Thaïlande avec plaisir. La vie à bord : Depuis notre arrivée au Laos, la vie à bord a été différente de nos habitudes. Nous avons passé plusieurs jours avec notre ami Bernard, puis ce fut les dix jours à Vientiane pour ensuite passer une semaine avec Gilles et Chantal. C'était différent de se suivre et de chercher nos bivouacs à deux véhicules. Le regard des gens était différent, on avait l'impression de les effrayer un peu. Mais les Laotiens sont tranquilles et discrets. Les filles ont passé du bon temps avec leur copine Sarah. Elles adorent aussi lorsque nous nous suivons à plusieurs familles.



Nous en avons profité pour fêter l'anniversaire de Chantal ce qui a permis aux filles de préparer une surprise. Mes 2 chippies Avec la copine Sarah Coucher de soleil pour Sarah et Chantal
 Océane avec une copine Les filles en cours avec Sarah Anniversaire de Chantal dans le CC
 Petite marche des filles Denis avec Manon et Océane sur le Mekong La famille en balade Au Vat de Nam Tha Les bivouacs : Au Laos, les bivouacs sont faciles, calmes et sécuritaires. Nous avons apprécié de nous retrouver en pleine nature. Le CC a reçu pas mal de changement. Les suspensions, les pneus, les batteries, les plaquettes de frein, tout ceci lui redonne une jeunesse qui devrait nous permettre un peu de sérénité pour la suite de notre voyage. Bivouac avec Polo Près de Luang Prabang Seuls au monde Louang Nam Tha Coucher de soleil magnifique Pour ceux qui ne sont pas inscrits à la newsletter, sachez qu'en vous y inscrivant vous recevrez un petit mail de ma part à chaque mise à jour. Prochain récit : La Thaïlande du Nord Est et Bangkok

Thaïlande 4 - Thaïlande

DR

25-03-2009

LA THAILANDE 4 Après avoir traversé le Mekong sur une barge, nous avons fait les formalités d'entrée au pays et ce fut réglé très rapidement. Nous sommes arrivés dans le village de Chang Khong et nous avons été très heureux de retrouver la nourriture Thaï que nous adorons. Nous avons longé le Mekong en direction du nord et nous nous sommes posés pour la nuit au bord de celui-ci. La nourriture Thaï, nous adorons. Le lendemain nous avons rejoint Chang Saen où nous avons visité quelques vieux Wat. Nous sommes allés sur la route du Triangle d'Or pour nous poser de nouveau au bord du Mekong. Nous nous sommes rendus le jour suivant à Sop Ruak qui fait office de village du Triangle d'Or. En effet il se trouve au bord du Mekong face au Myanmar et au Laos. Cette région était réputée pour une vaste production d'opium. Nous en avons d'ailleurs profité pour visiter le musée de l'opium, nous y avons vu les outils pour planter, récolter, consommer et vendre la résine de pavot. Les nuisances de l'usage de l'opium sur l'individu y sont bien expliquées. Le Triangle d'Or Bouddha et les statuettes Nous avons ensuite pris la direction du nord frontalier avec le Myanmar à Tha Ton. Nous avons bivouaqué tout en haut du Wat Tha Ton qui possède neuf niveaux différents. La vue sur la vallée et les montagnes du Myanmar y était fabuleuse. Après une nuit bien fraîche, nous avons visité notre Wat en neuf niveaux et le huitième était vraiment très beau. Une architecture, des bouddhas et des tableaux splendides. Wat à Tha Ton Puis nous sommes allés à la rencontre des peuples ethniques. Malheureusement, ces villages sont devenus trop touristiques et les gens ont perdu leur authenticité. Après la visite de deux de ces villages, nous avons renoncé et repris la route pour Chiang Rai. Après un petit tour dans le marché pour y faire quelques provisions, nous avons fait un petit tour de la ville et nous avons rejoint le Wat Rong Khun. Nous avons trouvé un petit coin au milieu des rizières pour nous installer pour le bivouac. Le lendemain, nous avons visité ce Wat pas ordinaire. Il est recouvert de morceaux de miroir qui lui donnent une brillance magnifique. Wat Rong Khun Ensuite ce fut la longue route jusqu'à Ayatuya. Nous y sommes arrivés en fin de soirée et nous sommes allés au marché de nuit riche en couleurs et en saveurs. Le lendemain nous avons rejoint Bangkok pour y attendre Jérôme et Eugénie. Quelques achats dans les grands centres commerciaux, nous ont permis de remplacer notre ordinateur qui était en bout de course. Enfin les jeunes sont arrivés avec dans leurs bagages tout ce que nous leur avons demandé de nous ramener. Après une bonne nuit, nous avons pris la direction du Sud et de Ranong où nous leur avons prévu une petite surprise. Après quelques bivouacs agréables, nous sommes finalement arrivés à Ranong. Nous avons pris un bateau pour une croisière de plongée de trois jours et trois nuits. Dix plongées au programme dans les merveilleux sites de Surin Island et Richelieu Rock. Nous avons été enchantés, de plongées en plongées, nous avons découvert de fabuleux fonds marins et rencontré de superbes créatures marines. Raie Manta, requins pointes blanches, tortues, raies points bleus, murènes, langoustes, hippocampes et de nombreuses espèces de superbes poissons ont été le résumé de nos rencontres sous marines. De plus les enfants étaient gardés par des jeunes hommes de l'équipage très sympathiques et consciencieux. La nourriture en grande quantité était préparée par une super cuisinière thaïlandaise. Notre bateau de plongée

Nos rencontres sous marines en images Nous avons été ravis de cette petite pause bien agréable où nous avons pu, avec Sarah, plonger ensemble pour la première fois depuis notre départ. Eugénie et Jérôme ont pu quand à eux découvrir des fonds marins bien différents de la méditerranée. Après quelques jours à visiter Kao Lak, la côte Est, nous sommes remontés à Bangkok car Jérôme et Eugénie partaient pour un périple organisé de huit jours dans le nord de la Thaïlande et Papou arrivait de France pour nous rendre visite pendant deux semaines. Une petite balade dans le parc nous a permis de dire au revoir aux jeunes et de recevoir notre Papou préféré. Les retrouvailles avec Papou La vie à bord : Nous avons pris un rythme bien différent de nos habitudes et nous avons été ravis du séjour passé avec nos jeunes. Bien sur le moment phare a été la plongée sur le bateau pendant trois jours. Les filles ont pu chahuter avec Jérôme à volonté. Les soirées ont été animées de parties de tarots endiablées. Que du bonheur !!! Océane nous fait quelques bêtises Etranges minorités ethniques La famille au triangle d'or Little bouddha debout Les filles devant bouddha Océane fait son show Océane à la plage Pique nique agréable Deux singes !! Vive les grimaces avec jérémy Les amoureux sur la plage Coucher de soleil Première gargote pour Papou Les bivouacs : Les bivouacs du nord étaient très sauvages, dans la montagne ou au bord du Mekong. Après l'arrivée de Jérôme et Eugénie, nous bivouaquions proches des hôtels que nous trouvions pour eux. Au bord du Mekong



Wat de Tha Tom Proche des rizières Bord de mer Prochain récit : Le séjour avec Papou et notre bilan sur l'Asie du Sud Est.

Thaïlande5 - Thaïlande

DR

07-04-2009

La Thaïlande 5 avec Papou Après avoir récupéré Papou (Papa de Sarah) et après avoir quitté Eugénie et Jérôme, nous sommes descendus au sud de Pattaya pour séjourner avec papou le long d'une plage bien agréable riche en vie de tous les jours. Pattaya est réputée comme une ville à tourisme sexuel et la réalité dépasse l'imagination. La fameuse Walking Street est remplie de bars à gogo, de restaurants et les prostituées, travestis y circulent dans toutes les tenues que l'on peut imaginer. Nous nous sommes installés au sud de Pattaya au bord d'une plage plus tranquille où les locaux viennent passer des week end en famille. Notre Hôtel à Jomtien Beach Plage très prisée le week end Comme l'envoi du cargo de Bangkok a pris du retard, nous en avons profité avec Sarah pour y faire un grand rangement et nettoyage. Nos journées ont passé paisiblement entre les baignades dans une Mer de Chine à 29° et des balades dans les alentours. Papou a fait une balade à dos d'éléphant avec les filles, puis nous avons fait du scooter de mer, de la banane et plusieurs soirs nous sommes allés voir quelques combats de boxe Thaï. Plages, baignades dans la mer et dans la piscine Activités diverses pour papou Le midi nous allions dégusté des fruits de mer fraîchement ramenés par les pêcheurs sur la plage les pieds dans le sable et le soir nous allions dégusté de bons petits plats Thaï dans différents petits restaurants locaux. Les pêcheurs trient leurs filets Le Tom Yam spécialité Thaï et les moules crevettes nems et crabes Dîner avec Piyada la patronne de l'hôtel Papou et les filles sont allés visiter l'aquarium de Pattaya et nous sommes allés au marché flottant. Papou a aidé Sarah pour les cours des filles qui étaient ravies. Les soirées se sont souvent terminées par une partie de Tarot acharnée. Cours du CNED Une petite séquence de visages des thaï rencontrés pendant le séjour. A la fin du séjour, avant de reprendre l'avion, nous sommes retournés à Bangkok pour visiter l'immense musée en plein air de l'Ancienne Siam. Ce musée est une reproduction de tous les monuments qui caractérisent la Thaïlande presqu'en grandeur nature. Cette visite a permis à Papou de réaliser les beautés de ce pays et nous avons pu avoir en une après midi, un résumé des trois mois de visite que nous avons effectués. Monuments de l'Ancien Siam Les Pagodes de Bangkok, de Chiang Mai, les monuments d'Ayuthaya, le Palais Royal...tous ces monuments reconstitués dans un musée de 80 Hectares. Comme nous étions à l'hôtel avec papou, il n'y a pas de vie à bord et de bivouacs dans cette petite mise à jour. Océane heureuse Fanny la belle Manon et son sourire malicieux Les marmottes sont de retour Papou avec Océane Coucher de soleil sur Jomtien Beach Prochain récit : L'embarquement du CC dans le cargo pour l'Australie et les deux semaines d'attente durant la traversée.

Malaisie3 et Tioman 2 - Malaisie

DR

30-04-2009

De Bangkok à Singapour Le cargo à Bangkok ne pouvant pas se finaliser, nous avons décidé de prendre la route en direction de Singapour. 2000 Kms à faire en douze jours. La première étape nous a conduit au nord de Chumphon. Petit bivouac au bord de plage avec une petite baignade de nuit qui nous fit le plus grand bien. Après une matinée plage et baignade, nous avons repris la route pour rejoindre Surat Thani. Nous nous sommes garés dans le parc national juste à côté de cages de Gibbons. Le lendemain matin, nous avons effectué une balade dans le parc et nous avons repris la route direction les alentours de Satun au sud ouest de la Thaïlande. Nous avons trouvé un bivouac paisible au bord de mer et nous avons assisté à un coucher de soleil splendide. Le lendemain jour du nouvel an Thaïlandais (13 Avril), nous avons rejoint la frontière Malaisienne à Sadao. Nous avons assisté à quelques scènes fêtant le nouvel an. Tout le monde se jette de l'eau avec une sorte de farine et on retrouve les gens maculés de blanc et trempés jusqu'aux os. C'était le jour de Pâques pour nous, mais malheureusement les cloches ne sont pas passées et les œufs en chocolat étaient inexistant. Le passage frontière nous a pris 40 minutes, du côté malaisien, nous avons acheté une assurance pour le CC et nous avons récupéré le fameux ICP (international circulation permit) qui nous autorise la conduite d'un véhicule étranger en Malaisie. Toutes les formalités terminées, nous avons pris la route en direction de Yan le long de la côte ouest. Nous avons trouvé notre bivouac au bord de mer proche d'un petit port de pêcheurs. Tous les gens du petit village sont venus tour à tour nous rendre visite pour nous saluer et découvrir le CC. Retrouvailles de nos petites gargotes sympathiques Après une nuit paisible, nous avons repris la route en direction de Fraser Hill. C'est une petite station touristique à 1500 m d'altitude, malheureusement la pluie était au rendez vous. Notre bivouac fut très apprécié de tous dans le CC car la nuit fut bien fraîche. Ce fut ensuite deux nuits à Kuala Lumpur au pied des Tours Petronas. De nombreux orages inhabituels pour la saison, ont permis de rafraîchir l'atmosphère et ceci nous a donné des nuits plus agréables. Nous avons retrouvé Mathieu et son bébé Hadrien pour passer une soirée agréable en compagnie d'une autre famille de français voyageurs. Les Tours sont toujours aussi merveilleuses la nuit. Nous sommes allés nous balader dans le jardin botanique de KL, c'est vraiment incroyable cette nature au milieu de la ville. Les filles aux Petronas Nous avons décidé d'aller passer les deux jours suivant à Colmar Tropicale. Cet hôtel Barjaya est la reproduction d'une partir de la ville de Colmar car le propriétaire



des lieux, un richissime malaisien était tombé amoureux de Colmar en France et il a eu l'idée d'en créer une reproduction en Malaisie. C'est un endroit agréable, un peu en altitude, où il fait plus frais et où nous avons retrouvé quelques bons mets de notre pays. Tarte au fromage, camembert et vin rouge du Sud Ouest de la France. L'accueil du directeur des lieux ainsi que de son chef cuisinier français fut bien apprécié.

On se croirait vraiment à Colmar
 Petit singe à Colmar
 Après ces deux jours agréables, nous avons rejoint Melaka le samedi soir car le quartier chinois est très animé et authentique. Nous avons dîné dans une petite gargote de rue. Nous avons terminé notre route en rejoignant Johor Bharu, ville frontalière de Singapour. Le lendemain j'ai laissé Sarah, les filles et le CC pour aller à Singapour régler les affaires techniques pour le cargo. Comme le CC n'a pas le droit de rouler, j'ai trouvé un transporteur qui devra le prendre en charge à la frontière et me l'emmener au port. La compagnie qui s'occupe du transport maritime Singapour Darwin est très professionnelle et tous les papiers se sont réglés très rapidement. Le lendemain fut consacré au lavage du CC. Les australiens étant très tatillons, le nettoyage fut minutieux. L'intérieur des roues, le châssis et les bas de caisse, le radiateur, il ne faut aucun insecte collé sur le véhicule et aucune trace de boue sous le véhicule. Le jour suivant, après avoir déposé toute ma petite famille dans un hôtel à Johor, je me suis dirigé vers la frontière. La sortie de Malaisie se fit rapidement et la dépanneuse m'attendait dans la zone libre. Le CC fut chargé sur la dépanneuse et nous avons rejoint le port sans problème. Transport vers le port. Après avoir fait les démarches douanières, j'ai déposé le CC sur le quai où il sera embarqué sur le cargo. Après vérifications des fermetures, je remis la clef de contact à la compagnie maritime et je l'ai laissé, seul sur le quai, avec un petit pincement au cœur. Bye Bye on te retrouvera en Australie; Tioman Petite île au sud est de la Malaisie, Tioman est un petit paradis sur terre où nous avons trouvé notre bonheur pour cinq belles journées. Nous avons partagé nos activités entre la plongée, le masque et tuba et la baignade à la plage à admirer les couchers de soleil. Nous avons changé d'hôtel pour voir cette fois-ci la partie nord de l'île. Tioman Le Panuba Resort avec sa plage et ses couchers de soleil
 Masque et tuba pour les filles et Sarah, plongée pour Denis Nudibranches
 Tortue et raie points bleus Murène et Platax juvénile Poisson pierre et Nemo
 La vie à bord : Nous avons repris notre rythme, pour rejoindre Singapour, en douze jours, nous avons fait chaque jour entre 200 et 300 kms. Les filles et Sarah en profitaient pour faire école car le réseau routier malaisien est très bon. Puis nous avons profité des après midi pour les baignades, les balades ou les visites. Je suis une coquine Les filles dans le parc à Gibbons Petit câlin avec maman Je marche dans la mer Devant les Tours Petronas Les filles au parc des dinosaures Océane caresse les lapinoux Fanny la belle Les bivouacs: Nous avons trouvé de bons bivouacs pour terminer notre voyage en Asie. Vue sur la mer Dans le parc national Sur une plage déserte A Colmar tropicale
 A Melaka Prochain récit : Le bilan de nos huit mois en Asie d Sud Est

Bilan ASIE du Sud Est - Singapour DR

04-05-2009

BILAN de l'ASIE du Sud Est BYE BYE l' Asie Nous avons passé près de huit mois en Asie du Sud Est. Après l'Europe du sud et le Moyen Orient, le contraste a été net. Singapour, Malaisie, Thaïlande, Cambodge, Vietnam et Laos ont été les six pays visités. Chacun de ces pays nous a apporté de nombreuses satisfactions. Excepté le Vietnam, les cinq autres pays sont extrêmement accueillants et sympathiques avec les étrangers malgré la barrière de la langue. En effet peu d'asiatiques (du Sud Est) parlent un anglais compréhensible. Singapour nous a séduit par son modernisme mais déçu par tous ses interdits. La propreté est de rigueur et il existe un grand choix de nourriture. Singapour centre ville La Malaisie fut intéressante pour sa diversité de paysages entre sa jungle, ses côtes et ses îles en Mer de Chine et en Mer d'Andaman. Les malaisiens sont toujours souriants, nous avons été impressionnés par le modernisme et la grandeur de Kuala Lumpur. Ce fut une transition religieuse entre les musulmans du Moyen orient et les bouddhistes du reste de l'Asie. L'anglais est très pratiqué et on communique très facilement. La plongée a été réussie en particulier sur les îles de Tioman et les îles Perhentians. Kuala Lumpur Tours PETRONAS Mosquée Bleue SHA ALAM Cameron Highlands Plage Mer de Chine Raie Aigle La Thaïlande est un pays très occidental, économiquement très moderne, il y a un grand contraste de paysages entre le nord et le sud. Les temples, très nombreux, sont remarquables de part la diversité des époques. La nourriture est succulente et le sourire des Thaï est omniprésent. Les îles thaïlandaises sont magnifiques. Les massages Thaïlandais en tout bien tout honneur sont d'un bienfait considérable sur le corps. La plongée est superbe aux îles Similians et Surin en particulier. Eléphant au travail Similians Islands Poissons en Mer Andaman Raie Manta AYUTHAYA Palais Royal BANGKOK Triangle d'Or Le Cambodge n'a valu, selon nous, que par son majestueux Angkor. Ce pays est sans doute le plus pauvre des six pays visités. Les scènes de vie rurales semblent être d'une autre époque. ANGKOR Ta Prohm ANGKOR Vat Couchers de soleil cambodgiens Le Vietnam est magnifique, la baie d'Along, les tribus montagnardes du nord, le delta du Mékong, une côte splendide et la beauté des rizières à couper le souffle. Les seuls bémols furent l'état des routes avec une circulation de folie, des vietnamiens peu sympathiques voir pas du tout et en plus très arnaqueurs et assoiffés d'argent. BAIE d'ALONG Superbes rizières vietnamiennes Plage HOI AN Visages des Tribus Montagnardes Le Laos fut le pays le plus paisible, des laotiens souriants et agréables, le pays le plus facile pour les bivouacs sauvages en camping car. Par contre l'état des routes du nord du pays était terrible. La déforestation est considérable et ceci est désolant pour le pays. Défilé des moines Plaine des Jarres Regards et accueil des Laotiens



En conclusion, nous avons bien profité de l'Asie, les gens adorent les enfants qui ont eu un succès et une attention de tout instant. Le coût de la vie est très abordable, on ne cuisine pas, tellement les repas en gargotes sont peu chers et excellents. Il n'y a aucun problème de sécurité et les bivouacs ont été simples à trouver dans l'ensemble. D'un point de vue technique, l'approvisionnement en eau, en gaz, en gasoil a été très facile. Nous avons même trouvé des pneus, des batteries et des "suspensions" de secours. Il y avait des connections Internet accessibles et non sécurisées un peu partout. D'un point de vue médical, les pharmacies sont très peu chères et bien achalandées, les grandes villes de Thaïlande, de Malaisie, du Vietnam et de Singapour sont équipées d'hôpitaux modernes et efficaces. Pour finir, nous n'avons pas eu froid en Asie. La chaleur humide est malgré tout supportable. Notre étape asiatique restera une période inoubliable de notre Tour du Monde. Elle était remplie de chaleur humaine que nous aurons sans doute du mal à retrouver ailleurs. L'avenir nous le dira..Prochain récit: Les premiers tours de roues du CC en Australie

Darwin à Broome - Australie

DR

17-05-2009

L'Australie 1

L'arrivée en Australie n'est

jamais facile avec un véhicule aux dires des voyageurs qui l'ont expérimenté. Nous avons pu vérifier que s'était bien fondé. Débarquement du CC Le cargo est arrivé avec une journée de retard. Les douaniers ont tamponné le carnet de passage en douane très facilement mais ils nous ont confisqué la totalité de l'alcool que nous possédions. Sinon il fallait payer une taxe et ça paraissait très compliqué. Ensuite ce fut le tour de la quarantaine. En effet il faut que le véhicule soit propre comme neuf. Autant dire impossible, j'y avait passé plus de six heures en Malaisie et bien sûr cela n'a pas suffi. Re-nettoyage le lendemain pendant quatre heures dans le port et enfin le préposé à la quarantaine m'a tamponné mon autorisation de sortie du port ! Ce n'était malheureusement pas fini. Le CC devait passer au contrôle technique afin de voir s'il était aux normes pour rouler en Australie. Ce ne fut qu'une formalité car le contrôleur a accepté de fermer les yeux sur mon pare brise cassé. Malheureusement la mauvaise nouvelle est qu'à chaque changement d'état, il faudra refaire un nouveau contrôle technique (cinq en tout, ça promet...). Après ceci j'ai pu obtenir une assurance pour le CC et enfin nous avons pu prendre la route. Il n'aura fallu que deux jours pour tout régler. Nous ne devons pas nous plaindre car parfois ça peut durer des semaines. Le coût augmente en fonction de la durée, des nettoyages et des visites sanitaires. La location d'un camping car sur place serait sans doute plus facile mais le désir de visiter l'Australie avec notre CC est si fort que nous en acceptons les conséquences. Les quelques jours d'attente à Darwin nous ont permis de visiter le crocosaurus et les filles ont pu découvrir ces animaux peu sympathiques que nous pourrions peu être rencontrer dans le bush australien.

Fanny et Manon avec un bébé croco Dès que nous avons pu rouler avec notre CC, nous avons pris la direction du Parc National de Kakadu. Entrée du Parc Ce parc est le plus vaste d'Australie, c'est un territoire aborigène et ces tribus y habitent en grand nombre. Au matin de notre premier bivouac, deux petits kangourous se trouvaient à côté de notre CC et malheureusement, ils se sont enfuis quand Fanny est sortie pour les caresser. Notre premier kangourou Nous avons effectué quelques belles balades dans le parc et notamment à Ubirr. De nombreuses peintures rupestres aborigènes sont visibles et le point de vue sur le parc au sommet d'un rocher est magnifique. Peintures rupestres aborigènes

Vue sur le parc Kakadu Nous avons rencontré deux retraités français, Michel et Geneviève (www.casenavenroute.com) qui parcourent le monde pendant deux années en camping car. Nous avons passé une très bonne soirée avec eux à échanger nos différentes expériences de voyageurs, ce fut très agréable. Après les avoir quittés, nous avons rejoint Yellow River où nous avons effectué une petite excursion en bateau pour voir des oiseaux et des crocodiles sauvages. Quelle ne fut pas notre joie de découvrir les "salties" qui sont des crocodiles à la fois d'eau salée et d'eau douce. Les salties sont les plus dangereux car ils sont très territoriaux et attaquent tout ce qui passe sur leur territoire. Nous avons eu la chance d'en voir une dizaine dont un mesurant environ 3m50, impressionnant...Nous avons vu aussi de nombreux oiseaux, des jabirus, des aigles, des cacatoès et de nombreux oiseaux de toutes envergures.

Nombreux crocodiles à Yellow River

Nombreux oiseaux Nous n'avons par contre, pas pu visiter les magnifiques cascades de Kakadu car les pistes pour les rejoindre étaient encore fermées et de toute façon praticables uniquement en 4X4. En quittant le parc, nous sommes allés aux cascades d'Edith. Nous avons effectué une balade de deux heures entrecoupée de baignades dans des trous d'eau au pied des cascades. Tout le monde a apprécié car la température extérieure dépassait les 30°.

Cascades d'Edith. Balades et baignades L'étape suivante fut Katherine, petite ville de neuf mille habitants, très rurale et entrecoupée d'un fleuve portant le même nom. Après un bivouac sauvage proche du Parc Nitmiluk, nous avons visité les gorges Katherine. La balade fut longue sous une chaleur accablante et malheureusement pas de récompense au bout car la baignade était interdite à cause des crocodiles. Gorges Katherine Nous avons repris la route direction l'Ouest. Les paysages étaient grandioses sur des étendues immenses.

Paysages magnifiques en direction de l'Ouest Australien Les terrains sont parsemés de termitières, il y en a un nombre incroyable.

De nombreuses termitières Après deux journées de route nous avons traversé la "frontière" entre les territoires du Nord et ceux de l'Ouest. Vérification par la Quarantaine que nous n'avions pas de fruits, de légumes, de miel... Comme nous avions pris nos précautions, le passage se fit rapidement.



Parc National de Keep River Varans et serpents sont des rencontres un peu moins agréables Un petit passage au bord du Lac Argyle, deuxième plus grand lac d'Australie, nous fit découvrir un paysage superbe entre l'eau bleue marine de celui-ci et le rouge des falaises rocheuses qui l'entourent. Nous avons ensuite rejoint la ville de Kununurra pour faire quelques emplettes et un peu d'Internet. La route qui contourne le Kimberley est une route empruntée par les fameux road trains. Ce sont d'énormes camions qui traînent trois longues remorques derrière eux et qui roulent à une vitesse folle. Lorsque j'en croise un, je me range car eux ne se rangent pas et leur temps de freinage est de toute façon très long. Ils peuvent mesurer jusqu'à 53m50. Ils transportent toutes sortes de denrées et aussi des animaux.

Un road train Le long de la route il y a de nombreuses "stations", ce sont en fait des ranchs immenses où le propriétaire circule en général en avion ou hélicoptère. Non loin de la route nous avons remarqué un regroupement de vaches et de veaux. Les cow-boys étaient en train d'effectuer le marquage des veaux. Ce fut pour nous l'occasion de découvrir le procédé et de discuter un peu avec eux. Les filles ont pu caresser quelques petits veaux.

Marquage des veaux par les cow-boys australiens C'est avec regret que nous quittons le Kimberley sans avoir pu profiter des beaux sites à visiter. En effet, il faut être équipé d'un 4X4 pour accéder à ceux-ci. Mais bon l'Australie est encore immense à visiter et nous aurons d'autres occasions pour voir de belles choses. La vie à bord :

Changement radical pour les filles, les australiens gardent plus leurs distances avec les enfants que les asiatiques. Les temps de conduite entre les différents arrêts que nous effectuons sont plus longs, Sarah en profite pour avancer les cours du CNED et les filles reprennent le temps de jouer pendant que nous roulons. Océane a découvert les kangourous et les crocodiles avec plaisir. Fanny nage avec les crocos Les filles au pied d'une termitière Fanny et Océane à Ubirr Denis a retrouvé son chapeau australien Attention crocodiles ... Coucher de soleil sur Yellow River Bébé se baigne Bébé se balade Belle vue sur Katherine river Les filles grimpent dans les arbres

Ma vahiné Les bivouacs : Avec l'obligation de dormir dans les campings en Australie, nous avons passé nos trois premières nuits dans des camps plutôt agréables mais coûteux et inutiles par rapport à l'équipement de notre CC (panneau solaire, douche et toilette). Nous avons donc décidé de reprendre nos bons vieux bivouacs sauvages, en pleine nature où il est parfois agréable de se faire réveiller par le cri d'un oiseau, le crissement de feuilles provoqué par des kangourous autour du CC. Les routes principales sont droites et belles, les distances entre deux villages sont parfois très longues. Notre seul problème est que toutes les routes secondaires sont des pistes en plus ou moins bon état souvent praticables qu'en 4X4. Pour ménager notre CC, nous avons décidé d'en emprunter le minimum et de faire quelques excursions en 4X4 organisé pour les meilleurs sites que nous ne pouvons pas atteindre avec lui. Bivouac dans le bush

Bivouac nature Bivouac camping Bivouac dans le bush Prochain récit: De Broome à Ningaloo

De Broome à Ningaloo - Australie

DR


01-06-2009

AUSTRALIE 2 Broome est une petite ville de 14000 habitants bien agréable. Les plages sont superbes et nous avons pu nous baigner. Ce n'est pas évident car en Australie il y a de nombreux animaux qui peuvent être très dangereux: Méduses coffres, crocodiles, coquillages vénéneux, serpents de mer, poissons pierre.....Donc ce n'est pas évident pour la baignade. Heureusement au bord de chaque plage il y a des panneaux qui indiquent les éventuels dangers. Nous avons visité une ferme de perles de nacrés. Nous avons eu une explication intéressante sur la création de ces perles et lors de la balade en bateau, nous avons croisé un magnifique crocodile se faisant bronzer sur la plage. Présentation des huîtres perlières Crocodile sur la plage Les couchers de soleil à Broome sont magnifiques, ainsi que les falaises rouges qui tombent dans une mer turquoise.

Broome et ses falaises au coucher de soleil Nous avons quitté Broome pour rejoindre Port Hedland. Port exportateur de minerai de fer, la ville est rouge de poussière de minerai. Nous avons quitté cette ville industrielle pour prendre la direction du Parc National de Karijini. Extraction du sel et du fer à Port Hedland Nous sommes arrivés au parc de Karijini et oh surprise !! Nous y avons retrouvé nos amis Gilles et Chantal. Nous avons visité ensemble les gorges de Dales qui sont magnifiques. Gorges de Dales Après une bonne soirée passée

ensemble, nous nous sommes quittés avec cette fois ci peu d'espoir de nous retrouver quelques part durant notre TDM. Mais on ne sait jamais !!! Nous avons pris la route en direction de Exmouth où nous avons rendez vous avec le requin baleine. Au programmes quelques plongées et masque et tuba avec l'énorme céacacé. Pour nous qui sommes plongeurs, Ningaloo faisait parti d'un rendez vous important : Quel plongeur n'a pas rêvé de nager avec un requin baleine, eh bien nous en tout cas nous en rêvions. Nous avons effectué quelques plongées déjà très réussies dans le parc national de Ningaloo où nous avons vue tortues, requins pointes blanches et pointes noires, énormes mérours et des bancs de caranges impressionnants.

Sarah avec un énorme mérour Nudibranche Requin pointe blanche Tortue Poisson Empereur Nous avons trouvé une baby-sitter australienne qui a gardé les trois filles pour que nous puissions partir la journée en croisière à la recherche des requins baleines. Notre joie fut à son comble car nous avons eu la chance de nager avec quatre d'entre eux dont un qui mesurait autour des huit mètres. Ce poisson énorme, le plus gros du monde, ondule proche de la surface avec une élégance inouïe. Nous pouvons nager proche de lui (3 mètres en distance de sécurité et 4 mètres vers la queue) et lorsqu'il le décide, il replonge doucement et disparaît dans les profondeurs de l'océan. Un grand bonheur que cette journée qui restera inoubliable. En général le requin baleine mesure entre 3 et 18 mètre et pèse entre 13 et 15 tonnes. Ningaloo est le seul endroit de la planète où ces géants de la mer



reviennent chaque année avec précision se nourrir de plancton et de crevettes. Notre bonheur fut total car du bateau nous avons aussi vu des dugongs, une baleine à bosse et des dauphins. MAGIQUE !!!

Requin Baleine majestueux

Baleine à bosse

Nous avons profité des ces quelques jours vers Exmouth pour parcourir le parc national de Cape Range. Nous y avons rencontré des émeus, des kangourous rouges et de multiples sortes d'oiseaux. A la tombée de la nuit nous avons pu y voir des centaines de kangourous. Le parc est bordé par le parc marin de Ningaloo et nous avons pu y effectuer de nombreuses baignades en masque et tuba. Le matin quel ne fut pas le plaisir de voir autour du camping car, les émeus et les kangourous à la recherche d'éventuelle nourriture.

Combat de boxe de kangourous

Emeu

Héron Bustard

Parc de Ningaloo

La barrière de corail de Ningaloo La vie à bord : Nous avons fêté les six ans de Manon

autour d'un gâteau au chocolat. La veille, elle a perdu sa première dent de lait, la petite souris australienne est passée. La dernière évaluation pour le CNED s'est effectuée à Ningaloo. Sarah va continuer un soutien de cours durant la période des vacances scolaires. Les balades dans les différentes gorges se sont succédées et ensuite les baignades en masque et tuba ont été les occupations des derniers jours. Océane a eu sa dixième dent. Nous avons rencontré de nombreux voyageurs. Les jeunes français ont droit à un visa travail/vacances d'un an et nous les retrouvons nombreux sur les routes australiennes. La joie dans le CC Ma co-pilote Les filles sur un croco Nous admirons le coucher de soleil Les six ans de Manon

Première dent perdue Petit barbecue le soir Océane admire la mer Océane avec un emeu Océane dans les herbes Manon et Océane Sarah et Océane au coucher de soleil Les bivouacs : Malgré l'obligation de se garer dans des campings, nous avons opté pour le camping sauvage, il y a des endroit merveilleux pour effectuer des bivouacs paisibles. Nous avons effectué un peu de pistes mais notre bon CC n'aime pas trop. Il vibre de toute part dès que nous sommes sur de la tôle ondulée et devient rouge avec la terre australienne. Nous avons de nouveau recassé le pare brise à deux reprises, cette fois ci nous n'avons pas le choix il va falloir le changer. Heureusement Iveco est présent en Australie. Bel arbre pour nous abriter Broome au bord de mer Bivouac de rêve près de Broome Avec Gilles et Chantal dans le bush Les pistes rouges d'Australie Réveil avec les kangourous Ou les Emeus Prochain récit : Ningaloo à Perth

De Ningaloo à Perth - Australie

DR

16-06-2009

AUSTRALIE 3

Nous avons quitté Ningaloo avec de nombreuses

belles images dans la tête.

Balade au dessus des gorges Nous avons rejoint Coral Bay, ses

fonds marins sont riches d'innombrables coraux plus gros les uns que les autres. Ce fut un bel endroit pour faire du masque et tuba.

Coral Bay Après un peu de

route nous avons rejoint Carnavon, petite ville réputée pour ses cultures de fruits, notamment sa production de bananes réputées les meilleures d'Australie. Au nord de cette ville, nous avons rejoint le Point Quobba ou des geysers sortent des rochers de la côte.

Trous souffleurs Juste à côté nous avons bivouaqué pendant

trois jours avec trois couples de jeunes français qui vadrouillent à travers l'Australie grâce au visa travail/vacances que les jeunes de moins de trente ans peuvent obtenir pour une année. Kelly et Fred, Charlotte et Gilles ainsi que Aurélie et Michel ont été nos compagnons durant ces trois journées où nous avons profité d'un super spot de masque et tuba. Nous avons pu y voir des raies guitares, raie aigle, quelques requins de récif, des tortues et de nombreuses espèces de poissons. La raie guitare était une première pour nous, ce fut une belle découverte.(voir leurs blogs dans les liens).

Point Qobba

Nudibranches

Poulpe

Raie

aigle

Tortue

Raie Guitare

Avec les jeunes français Après ces trois bonnes journées avec les jeunes

français, nous avons repris notre route en direction de Shark Bay. Cette baie est réputée pour ces belles plages et aussi pour le passage de baleines, requins ou dauphins.

Belle côte à Shark Bay

Coucher de soleil bleuté Nous avons passé deux belles journées dans des

bivouacs merveilleux où nous étions seuls au monde au bord d'une plage de rêve. Nous avons vu les stromatolites qui sont des bactéries vieilles de 1,9 milliards d'années qui ont évoluées sous forme de bio sédiments plus complexes (attention la science !!!).

Les stromatolites En suivant la route qui descend vers le sud, nous avons croisé le tropique du

Capricorne

Les paysages ont été superbes le long de la côte ouest.

L'étape suivante fut le parc de

Kalbarri. Ses gorges et ses points de vue sont magnifiques et les balades ont été très plaisantes avec les filles.

Le parc de Kalbarri Nous avons passé deux

nuits dans des bivouacs fabuleux au bord des falaises devant l'océan. Les couchers de soleil étaient merveilleux.

Magnifiques couchers de soleil

Coucher de soleil et lever de la lune en même temps

Grass trees et Banskia dans le parc de Kalbarri

Pélicans nombreux à Kalbarri

Beaux perroquets rouges Nous avons ensuite repris la route en direction du sud, Northampton fut un petit village pittoresque pour y faire une petite halte.

Eglise ancienne à Northampton Nous avons

finallement rejoint Geraldton pour une petite pause technique. Notre CC avait besoin de retrouver des suspensions d'origine car celles d'origines chinoises que nous avons fait installer au Laos commençaient à s'avachir. Ce fut chose faite dès le lendemain et nous avons repris la route avec de meilleurs amortis... La visite suivante fut le désert des Pinacles, fabuleuse



atmosphère avec ce désert jaunâtre parsemé de vieilles pierres. Pinacles
 Nous nous sommes arrêtés bivouaquer au parc national de Yanhep à 50 kms au nord de Perth. Ce parc possède une faune très riche avec de nombreux kangourous, des oiseaux et surtout, une première pour nous depuis que nous sommes en Australie, des Koalas. Nos premiers Koalas Le jour suivant nous sommes arrivés à Perth, cette ville n'a pas beaucoup de charme, elle est propre, moderne et très aérée. Nous y avons fait une bonne promenade en partant du King Parc. Perth Un Kangourou en ville Swan Bell Tower Grande roue de Perth En soirée nous avons retrouvé des amis de longue date, les parents d'un de mes anciens coureurs cyclistes, Henk Vogels. Nous avons été reçu comme des rois et nous avons passé une très bonne soirée autour d'un bon repas. Soirée avec Henk et Mary Vogels Le lendemain nous avons rejoint Freemantle à quelques kilomètres de Perth pour retrouver des amis voyageurs qui terminent leur voyage. Ils ont parcourus l'Amérique du Sud et l'Australie. Damien, Sophie et leurs deux enfants Yann et Pauline vont rejoindre la Belgique après deux années de routes avec leur camping car Idéfix (www.auplaisir.be). La soirée fut très agréable à nous raconter nos différentes aventures et les filles en ont profité pour jouer avec leurs nouveaux amis. Avec nos amis Belges Freemantle est une ville très agréable avec de nombreuses vieilles bâtisses, un magnifique port et de nombreux parcs pour les enfants. Freemantle, jeunes aborigènes jouent du Didgeridoo La vie à bord: Les filles ont eu la chance de vivre de nouveaux beaux masques et tubas. Les cours d'anglais commencent pour elles avec un grand objectif, celui de pratiquer la langue avec facilité d'ici la fin de notre TDM. Océane et papa admirent la vue Les filles devant le trou souffleur Sur la plage Océane devant une termitière Petite balade Fanny a capturé un bébé lézard Océane dans les Pinacles Petite séance vélo Les bivouacs: Toujours sauvages malgré les interdictions australiennes, nos bivouacs nous permettent d'assister à de splendides couchers de soleil. Le CC se sent mieux avec ses nouvelles lames de suspensions, nous espérons qu'elles nous emmèneront loin cette fois. Nous sommes seuls A point Qobba Sur une plage Pistes dans les parcs Sur un lac salé Sur une plage déserte Au bord des falaises Dans les Pinacles Pare brise chang Lames de suspensions neuves Prochain récit : Le Sud de l'Australie

De Perth à Port Augusta - Australie

DR

26-06-2009

AUSTRALIE 4

De Perth à Port Augusta

Nous avons quitté nos amis Belges et nous avons décidé de rejoindre Espérance par l'intérieur des terres. Nous ne verrons pas Margaret River ainsi que Albany mais l'Australie est tellement vaste que parfois il faut faire des choix. Après une journée de route parmi les forêts et ensuite les champs de culture, nous avons rejoint Wave Rock. Vieille de plus de 500 millions d'années, Wave Rock est une vague géante en granit de 15 m de haut sur 110 m de long. Ce fabuleux phénomène géologique est vraiment impressionnant. Wave Rock Après une balade sur cette vague, nous avons repris la route pour rejoindre Espérance au moment du coucher du soleil. Coucher de soleil sur Espérance La première journée à Espérance fut en demi teinte à cause de la pluie et nous avons passé beaucoup de temps sur Internet. Espérance est vraiment un lieu magnifique avec de nombreux caps. La côte est accidentée et partagée entre plages de sable blanc avec des grosses vagues et falaises granitiques qui s'engouffrent dans l'Océan. Cap Le Grand Lucky Bay Le lendemain le soleil était au rendez vous et nous avons passé une excellente journée au Parc National Le Grand. Les plages sont superbes, surtout celle de Lucky Bay réputée comme la plage possédant le sable le plus blanc d'Australie. En effet elle est magnifique. Nous avons aussi grimpé sur le Frenchman Peak, la vue d'en haut nous donne un beau panorama sur le parc. Vue du haut de Frenchman Peak La pluie nous a fait quitter Espérance après trois journées bien agréables. Notre prochain rendez vous était Head of Bight où se trouve normalement des baleines franches à cette époque de l'année. La route fut un peu longue, près de 800 kms de ligne droite sans grande végétation, sans village, sans rien en quelque sorte. Cet endroit s'appelle la pleine de Nullarbor, c'est une étendue immense bordée de falaises. Après deux journées de route, nous sommes enfin arrivés au spot à baleines. Que des lignes droites... Falaises du Nullarbor Elles étaient bien là, ce fut un grand moment pour nous avec ces gros cétacés qui nous font leurs shows visibles du bord des falaises. Les baleines franches se regroupent ici de Mai à Octobre pour donner naissance à leur baleineau et les habituer à l'océan avant de repartir vers le grand large. Elles sont là aussi pour se reproduire. Elles étaient des dizaines à tourner devant nous, certaines avec leur baleineau, d'autres seules. Nous les avons vu sauter, sortir leur énorme queue ou tout simplement nager en compagnie de leur petit calmement. Ce fut du grand spectacle...Il y a aussi normalement le grand requin blanc et des éléphants de mer dans cette baie, mais n'avons pas eu la chance de les voir. Le spectacle des baleines franches Nous avons repris la route le lendemain avec de nombreuses belles images de ces énormes cétacés dans nos pensées. Nous avons rejoint la petite ville de Céduna qui est une frontière entre l'état de l'ouest et l'état du sud. Bien sûr il ne fallait aucun fruits ou légumes dans notre CC. Le contrôleur de la quarantaine après une fouille très rapide nous a recommandé une petite visite chez lui où sa femme Valérie s'occupe d'animaux abandonnés ou blessés. Nous avons eu la chance d'y voir deux kangourous dont un bébé rouge (red kangourous), six wombats dont trois bébés, un albatros, un



perroquet rose et trois lézards (Thony devil lezards). Une chose exceptionnelle c'est qu'elle possédait un bébé wombat blanc, ils sont très rares sur le sol australien. Nous avons passé un bon moment auprès de Valérie qui nous a expliquée sa passion pour les animaux et sa façon de procéder pour les guérir ou les élever. Les filles ont pu porter et caresser ces animaux avec une forte émotion. (Fauna Rescue Homestead, Ceduna, Val and Kerri donval110@bigpond.com). Fanny et Manon avec un Wombat Fanny avec un bébé Kangourou Manon et un bébé Wombat Wombat blanc rarissime Les lézards Thony Devil L'Albatros Le perroquet rose Ceduna est réputé aussi pour ses huîtres. Nous avons fait une petite pause dégustation et nous nous sommes régalés. Nous avons ensuite repris la route pour rejoindre Port Augusta, ville sans grand intérêt excepté son musée sur la vie des aborigènes. La vie à bord : Fanny et Manon passent toutes les deux en CE1. Les nombreux kilomètres du sud de l'Australie leurs ont permis d'apprendre à se servir de l'ordinateur, d'apprendre un peu l'anglais, de lire quelques livres et de se perfectionner aux échecs. Elles ont eu la chance de voir de nombreux animaux pour la première fois : baleines, wombats, ect... Elles ont surtout été ravies de pouvoir porter le bébé kangourou et le bébé wombat. Les filles m'ont souhaité ma fête des pères à Espérance en me faisant de magnifiques dessins.

Les filles surfent sur Wave Rock Elles admirent l'Océan Fatiguées en haut de la montagne Manon pose Manon devant Lucky Bay Océane change Les filles admirent les baleines Océane court dans le sable Sarah conduit le CC Les filles jouent avec bébé kangourou Les bivouacs : Toujours aussi sauvages, les bivouacs sont très calmes avec des couchers de soleil sublimes. En forêt Près des éoliennes A côté des baleines Nature Au Cap Le Grand Sublime coucher de soleil Prochain récit : De Port Augusta à Alice Spring

De Port Augusta à Uluru - Australie

DR

02-07-2009

AUSTRALIE 5 Notre première étape vers le centre rouge a été Coober Pedy, ville minière de l'opale. Cette petite ville très kitch est assez unique dans son genre. Vieilles carcasses de voitures, mobiles homes qui font office de maison, mine, mine et encore mine sont le spectacle de celle-ci. Nous avons effectué une visite d'une mine d'opale. Le guide nous a d'ailleurs dit que depuis peu de l'or avait été découvert dans le sud de la région et que dorénavant les mineurs délaissent de plus en plus l'opale au profit de la recherche de l'or.


Coober Pedy C'est juste à côté de cette ville que la nature offre un spectacle lunaire, un peu magique au lever et au coucher du soleil, c'est là que Mad Max 3 a été tourné. Cet endroit s'appelle "The Breakaway" et nous y avons passé une journée bien relaxante. La plaine où Mad Max 3 a été tourné

Le lendemain nous avons repris la route de bonne heure pour nous rapprocher du fabuleux Ayers Rock. Nous nous sommes arrêté à une centaine de kilomètres proche d'une montagne déjà très belle et ressemblante, le Mont Conners. Mont Conner au lever du soleil

Vive la liberté !!! Après ce bivouac au milieu de la nature, nous avons enfin rejoint Uluru et son fameux Rock rouge. Ayers Rock La magie autour de cet immense rocher rouge est incroyable. Il mesure 3,6 kilomètres de long et 348 mètres de haut. On peut l'apercevoir à 100 kilomètres et plus on se rapproche plus l'émotion est forte. Le parc national de Uluru-Kata Tjuta est immense. Ce parc est l'un des plus beaux du monde avec son célèbre Ayers Rock mais aussi le Mont Olga tout aussi splendide et tellement différent. Les aborigènes Anangu sont les propriétaires des lieux et un centre culturel explique la vie de ceux-ci. Malheureusement nous ne voyons que très peu de ceux-ci dans ces lieux, le gouvernement australien gérant totalement le site. La magie des lieux se produit au lever et au coucher du soleil. La couleur ocre du rocher en journée tourne à l'orange en fin d'après midi pour terminer en un rouge de plus en plus prononcé avec la descente du soleil. Il s'éteint dans le noir de la nuit. Nous avons effectué le tour du rocher pour une balade de 10 kilomètres. Il est possible de grimper sur celui-ci mais il est recommandé de ne pas le faire par respect des croyances aborigènes. Ocre, orange et rouge pour finir Une autre balade encore plus agréable a été la vallée des vents au Mont Olga. Longue de sept kilomètres, on se promène au milieu de ces gros blocs de granit avec des points de vue sur ce Mont Olga différents à chaque fois. Le Mont Olga et ses supers balades

La vie à bord : La nature grandiose nous a permis de faire de nombreuses belles balades, tout le monde retrouve le rythme petit à petit. Nous avons retrouvé à Uluru, Geneviève et Michel qui termine un long voyage de deux années entre l'Amérique du Nord et du Sud et l'Australie. Nous avons passé une bonne soirée avec eux à échanger nos différentes expériences. Leur site www.casenavenroute.com Océane joue Sarah ... Océane "le jackaroo"

La cabane des filles Denis admire la vue Pique nique dans les arbres Au coucher du soleil Les filles sur le toit du CC Les filles courent sur les dunes Le bébé de l'outback Les bivouacs : Nous adorons toujours les bivouacs australiens au milieu de la nature seuls au monde. Les couchers de soleil aux couleurs somptueuses nous permettent d'écouter le son du silence. Au milieu du bush A Coober Pedy Au Breakaway Au Mont Conner Le CC à travers les collines du "Breakaway" Avec Michel et Geneviève Devant Uluru En direction des Olgas Vue sur la vallée Magnifiques ciels Pour info, nous avons eu un petit article dans le magazine: "Le Monde du Camping car" de Juillet. Prochain récit : Kings Canyon, MacDonnell et Alice Spring



De Alice Spring à Mount Isa - Australie

DR

14-07-2009

AUSTRALIE 6

Le centre rouge 2ème partie Après un

dernier bivouac nature devant Uluru, nous avons pris la route en direction de Kings' Canyon. Juste avant d'y arriver, nous avons doublé un couple qui fait un tour de monde de trois ans, pour leur voyage de noces, en vélo couché. Amanda et Olivier parcourent ainsi le monde courageusement sur leurs machines qui pèsent plus de vingt kilogrammes chacune <http://globicyclette.free.fr>. J'ai voulu, bien sûr, essayer ce drôle de vélo et je peux vous dire que ce n'est pas facile du tout.

Pas facile le vélo couché Nous avons décidé de passer plusieurs jours avec nos globicyclettes Amanda et Olivier. Nous avons donc fait de belles randonnées dans les gorges de King's Canyon. C'était vraiment splendide avec des points de vue époustouffants et des couleurs superbes. King's Canyon Nos amis ont repris la route par une piste non carrossable pour notre CC et nous avons convenu de nous retrouver aux MacDonnell trois jours plus tard. Nous nous sommes rendus à Alice Spring, capitale du centre rouge. Cette ville, « très aborigène », propose de nombreux musées, centres d'expositions de peintures aborigènes, boutiques de Didgeridoo avec leçons pour apprendre à jouer de ce surprenant instrument. La grande tristesse est de voir tous ces aborigènes aïrer péniblement dans les rues et parfois même mendier. La condition de vie des aborigènes en Australie est très complexe Le gouvernement australien a subventionné des tribus aborigènes pour s'octroyer les terres et ce peuple sans doute le plus ancien du monde, n'arrive pas à s'acclimater à la vie moderne imposée par ce gouvernement. Très peu d'entre eux travaillent, ce n'est pas dans leur culture. Lorsque leur terre ancestrale est occupée par le monde moderne, ils décident de se laisser mourir, par le biais des drogues et de l'alcool, pour rejoindre leurs ancêtres dans les cieux. La considération du peuple aborigène par les australiens en général est pitoyable. C'est une grande tristesse, pour nous voyageurs, de constater cet attitude et de ne rien pouvoir faire. Par respect pour eux je ne montrerai pas de photos de leur déchéance mais plutôt quelques photos agréables de ceux qui s'en sortent honorablement, et ils sont rares. Nous sommes passés dans un village aborigène où malheureusement nous avons eu droit au spectacle pour les touristes. Nous ne sommes pas sûr qu'ils produisent ce genre de danses lorsqu'ils sont entre eux. Deux aborigènes stockmans (cow-boys en Australie)

Danses tribales dans un village aborigène En rejoignant les MacDonnell, nous avons retrouvé Michel et Aurélie (Un gars et une fille en Australie) dont les parents sont venus passer quelques semaines avec eux. C'était bien agréable de les revoir et nous avons convenu de nous retrouver dans quelques mois à Cairns. Nous avons ensuite retrouvé nos amis cyclistes pour profiter avec eux de visiter les fameuses MacDonnell.

MacDonnell La balade de trois heures à travers les Ormiston gorges a été longue mais bien agréable. Nous avons enchaîné trois jours de balades avec Amanda et Olivier. Le dernier soir nous avons fêté l'anniversaire de Sarah ensemble. Chacun a préparé quelque chose et la soirée a été vraiment bien réussie. Nous en garderons tous un grand souvenir. Belles balades Arbre Gum Tree

Anniversaire Sarah Le lendemain nous avons rejoint Alice Spring pour y faire quelques emplettes et nous avons quitté Amanda et Olivier avec un peu de tristesse et beaucoup d'émotion. La route continue pour nous tous sur des routes différentes, bon courage à eux sur leur drôle de vélo. Nous sommes ensuite aller faire l'acquisition d'un didgeridoo, fameux instrument aborigène, que nous allons essayer de maîtriser dans les semaines à venir.

Boutique de Didgeridoo et art aborigène Pratique du Didgeridoo Nous avons pris la direction du nord et nous avons croisé TI Tree qui est annoncé comme le Road House du milieu de l'Australie. Il y a à peu près un Road House tous les 100 kilomètres, on y trouve une station service, un petit supermarché et un camping. Chaque Road House crée un thème pour attirer un peu les touristes.

Roadhouse En remontant vers le nord nous avons recroisé le Tropique du Capricorne et nous sommes arrivés aux Devil's Marbre (les billes du diable). Ce sont de surprenants rochers ronds formés lors d'une érosion il y a des millions d'années. Nous y avons effectué une balade bien agréable.

Les Devil's Marbres La route nous a ensuite mené à Tenant Creek, ville sans intérêt et nous avons ensuite pris la direction de l'Est. Nous sommes entrés dans le Queensland peu avant Mont Isa. C'est une ville minière. La vie à bord : Cette rencontre avec Olivier et Amanda nous permis de passer de bons moments. Les filles ont participé avec eux au montage de la tente, et surtout lors des balades elles accaparaient nos amis à leur plus grand plaisir. Manon a perdu sa deuxième dent de lait le jour de l'anniversaire de Sarah et la petite souris australienne lui a apporté une pièce. L'anniversaire de Sarah fut une belle soirée. Nous avons appris ce jour là que Chloé a eu son baccalauréat et nous sommes ravis. En balade à King's Canyon

Les filles randonneuses Petite pause Filet anti mouches A la recherche de l'ocre Olivier et Amanda La belle Sarah souffle les bougies La famillieroux

La famillieroux Les bivouacs : C'était assez amusant de chercher des bivouacs pour le CC et une tente. Nous avons trouvé à chaque fois de beaux emplacements avec une belle vue et du calme absolu. Bye Bye Uluru Avec Amanda et Olivier Aux MacDonnell Aux MacDonnell bis Devil's Marbre Tenant Creek Dans le Bush Prochain récit : De MOUNT ISA à CAIRNS


De Mount Isa à Cairns - Australie

DR

30-07-2009

AUSTRALIE 7

Direction la Barrière de Corail



Nous avons quitté la route principale (la Stuart Highway) pour une route moins empruntée. Nous sommes arrivés à Norhampton et par chance nous nous sommes arrêtés au bord d'un petit étang alimenté par une rivière. Nous sommes allés faire une petite balade et nous avons eu droit à un spectacle d'animaux sauvages. Pas de guide, pas de brochure, pas de croisière bateau, les animaux étaient dans leur environnement naturel. C'était à nous de faire attention à eux, non seulement pour les voir mais aussi pour notre sécurité. Il y avait des oiseaux, des kangourous et de nombreux crocodiles. Dès que nous approchions d'eux, les crocodiles se jetaient dans la rivière à une vitesse incroyable.

Rencontre entre kangourou et héron Paradis ornithologique...

Cette route nous a aussi permis de croiser de nombreux road trains et mieux valait se ranger avec le CC car eux ne ralentissent pas. Attention Road Train Le
 CC paraît tout petit à côté de ces monstres de la route Nous avons retrouvé les champs de termitières propres aux régions du nord. Les quelques petits villages que nous avons croisés sont souvent d'anciens villages où l'or y était recherché il y a deux siècles. Quelques vieilles bâtisses au style victorien y sont encore existantes.

Vieilles bâtisses Un vieux train circule toujours, le Savannahlander depuis Cairns vers Forsayth et nous l'avons croisé. Il transporte des touristes qui choisissent un moyen de locomotion un peu inhabituel.

Le Savannahlander Train Nous avons finalement rejoint Cairns après quatre jours de route et de nombreux kilomètres. La végétation devient subitement plus dense et plus verte. Le relief aussi est plus vallonné. Nous sommes en face de la grande barrière de corail. Par contre il faut prendre le bateau pour y accéder, nous verrons cela plus tard. Nous avons passé deux journées dans la ville de Cairns pour chercher un endroit pour garer notre CC durant notre escapade en Nouvelle Calédonie. Par chance le patron du premier petit hôtel que nous avons trouvé pour nous héberger la veille de notre départ, nous a gentiment proposé de le garer dans son parking. Le jour suivant, les filles ont joué dans les jeux pour enfants organisés le long de l'Esplanade de la ville. J'en ai profité pour aller faire une petite leçon de didgeridoo.

Plages aux alentours de Cairns Le lendemain nous avons pris la direction du nord pour rejoindre Port Douglas et Cap Tribulation et sa "Rain Forest". C'est un endroit retiré dans la forêt tropicale au bord de l'océan et le contraste y est magnifique. Il faut prendre un petit bac pour y accéder. Nous y avons passé deux journées agréables à nous promener dans cette forêt humide à la végétation luxuriante nous rappelant celle de la Malaisie. A notre retour du Cap, nous avons bivouaqué à Port Douglas, cette petite bourgade est bien animée et nous y avons fait l'acquisition d'un superbe didgeridoo. Rain Forest au bord de l'Océan

Les filles avec nos Didgeridoos Le jour suivant nous nous sommes rendus aux Granit Gorges, c'est un endroit très agréable où les filles ont en plus été ravies de voir et nourrir des wallabies. Granit
 Gorges et ses Wallabies Nous avons choisi notre étape suivante au bord du Lac Tinaroo. Nous avons fait une pause de trois jours malheureusement le soleil n'a pas été de la partie. Nous en avons profité pour ranger les placards et les soutes du CC. Nous y avons effectué quelques balades et nous avons croisé de nombreux oiseaux, dont le Kookaburra, et des sangliers.

Kookaburras au Lac Tinaroo Une autre balade au Lac Barrine a été l'occasion de rencontres moins agréable. Fanny est tombée nez à nez avec un python améthyste de 1,5 m. Il s'est sauvé aussi vite que nous dans l'autre sens... Lac Barrine

Rencontre moins agréable La vie à bord : Beaucoup de CC pour toute la famille pour rejoindre Cairns, il a fallu trouver pas mal d'occupations pour que les filles ne voient pas passer les kilomètres : cours d'anglais, pâte à modeler, peinture et en fin de chaque après midi petite balade autour de notre bivouac. Elles ont bien profité des jeux à Cairns et ont été très heureuses de pouvoir nourrir des petits wallabies. Fanny a des petits soucis de dents, ses grosses molaires poussent et toutes ses nouvelles dents se mettent en place, c'est assez douloureux pour elle. Reproduction du plus gros crocodile attrapé dans la région (8m)

Rencontre de motards en vadrouilles Gros câlin Manon sur sa raçine Océane donne à mang Cours de gym Fanny trie ses livres Mon super bonnet Les balades en forêt sont toujours agréables Les cuisinières en action
 Océane dans son lit Les "Gypsi" et leur Didgeridoo Les bivouacs : Nous trouvons toujours des bivouacs sauvages dans la nature, celui près de la rivière aux crocodiles fut apprécié de tous pour tous les animaux que nous y avons eu la chance de voir (je précise que les crocodiles ne sont dangereux que si nous allions dans l'eau, sinon ils ont bien plus peur que nous et se jettent dans la rivière dès qu'ils nous aperçoivent). Les suspensions du CC nous créent encore des problèmes. Cette fois ce sont les suspensions avant qui ont lâché. Il a fallu en commander en France et Papou va nous les poster à Cairns, merci encore à lui, "le sauveur des suspensions".

Proche des crocodiles Routes à une voie dans le nord Nord de Cairns Dans la Rain Forest Lac de Tinaroo Lac Tinaroo Sud Prochain récit : La Nouvelle Calédonie

La Nouvelle Calédonie - Nouvelle-Calédonie

DR

24-08-2009

LA NOUVELLE CALEDONIE Notre séjour de trois semaines en Nouvelle Calédonie fut de belles vacances où nous avons pu profiter de nos amis Philippe, Babeth et Sophie. Ils ont une belle maison au bord du lagon avec une vue splendide sur les montagnes recouvertes d'une végétation luxuriante.

Accueil avec des colliers de fleurs Piscine devant le lagon

Vue de notre chambre




Jardin superbement fleuri et arboré Philippe a été notre guide et il nous a fait visiter Nouméa et ses environs de fond en comble. Les petites baies qui entourent Nouméa sont plus belles les unes que les autres. Le sport est une règle ici, les gens courent, font du roller, nagent dans le lagon, fond de la planche à voile où du Kite Surf. Anse Vata Baie de Gadgy En route avec notre guide Philippe : la pause Nous sommes allés passer de bons moments sur les îlots du lagon tout proche de la côte. Les fonds marins qui entourent ces îlots sont magnifiques et gorgés de poissons multicolores. Direction les îlots Ilot Canard Masque et tuba sublime La visite du Sud de l'île nous a révélé de jolies montagnes rouges entrecroisées de rivières et de l'imposant Lac de Yaté. Le Nickel est la grande richesse naturelle de l'île et des usines y fonctionnent, dégagant des fumées peu agréables. Mais le Nickel équilibre l'économie des calédoniens. Baie de Prony Contraste de couleurs Lac de Yaté On dirait Angkor au Cambodge Pique nique sur sable noir Le nord de l'île est complètement différent, la végétation verte recouvre les montagnes, il y a de nombreux pâturages où broutent de nombreux bovins. Nous ne sommes pas allés tout au nord, renonçant aux nombreux kilomètres qu'il fallait effectuer, de plus nous l'avons déjà visité il y a quelques années (le Nord Est est d'ailleurs magnifique, les tribus Kanaks y sont encore plus nombreuses et la végétation y est luxuriante). Nouméa est très cosmopolite, les différentes cultures cohabitent à merveille, calédoniens, kanaks, asiatiques, mélanésiens et les ‘zoreilles''(les blancs). Tout le monde à sa place et on sent une harmonie bien agréable, les gens sont souriants et bien plus détendus qu'en métropole. Il y a bien sur le parti des indépendantistes qui se manifeste régulièrement mais on ne sent pas du tout d'insécurité. Lagon en face de Bourail Pins colonnaires On trouve tout à Nouméa, au niveau de la consommation, on se croirait pratiquement sur la côte d'azur, la grande différence c'est le climat et le lagon. Même si le coût de la vie y est un peu élevé, il y a une vraie qualité de vie dans un cadre magnifique. Paillotes de rêve Avec Philippe et Babeth Dos à Nouméa Sophie et son copain Eric Manon, Océane et Fanny admirent la vue Un pêcheur Kanak Notre séjour a été l'occasion de rencontres bien agréable. La famille Piot, avec qui nous communiquions via Internet, a décidé de partir faire un tour du monde avec trois enfants en bas âge. Un petit week end passé avec eux à Bourail au bord d'une plage paradisiaque, a été l'occasion de nombreux échanges. Nous les avons rassuré sur le fait de voyager au long cour avec des enfants. Ils ont été trop adorables avec nous, nous offrant même à chacun un bracelet avec une magnifique perle du Pacifique. Les filles ont passé de bonnes journées avec leurs enfants. Les aux revoir ont été émouvants mais nos routes devraient se croiser en Amérique du Sud d'ici un an ou deux. Bonne préparation Valérie, Jimmy, Joshua, Logan et Emma, on se retrouvera bientôt. Les enfants s'amuse Sarah Valérie et les enfants Océane et Jimmy Petites princesses Emma et Océane Cocotier de rêve La famille Mangard, rencontrée en Australie et retrouvée à Nouméa, a été aussi l'occasion de passer deux bonnes soirées où les filles s'en sont données à cœur joie avec les trois filles de la maison, Mage, Rebecca et Louisiane. Balade avec Mage et Rebecca Philippe, notre super guide, nous a fait découvrir toutes les beautés de la ville et des environs proches. Les maisons coloniales, le centre culturel Djibaou, le quartier chinois, l'aquarium, le port, les nombreux points de vue sur le lagon et la ville, les baies les plus populaires...Les piques niques au bord de mer ont tous été bien agréables. Cathédrale de Nouméa Centre culturel Djibaou Exposition dans le centre Statues et Totems dans le centre Djibaou Maisons coloniales Nouméa Nouméa au loin Pique nique avec les amis Coucher de soleil superbe Original non ! Nous ne pouvions pas venir en Nouvelle Calédonie sans aller découvrir les fonds marins. Nous avons plongé plusieurs fois et la beauté des fonds est à la hauteur de la réputation de ce lagon qui est le plus grand lagon du monde. Il a été récemment classé patrimoine mondial de l'UNESCO. Nous y avons vu de nombreuses variétés de poissons multicolores, des tortues, des raies et des requins. De la grande plongée !! Sarah et Denis en action Enorme tortue Raie Aigle Nous sommes allés sur le catamaran de Philippe, magnifique voilier et quelle ne fut pas notre surprise de voir juste à côté du voilier un dugong nagé tranquillement. Les balades en voilier doivent être fabuleuses dans ce lagon regorgeant d'îlots isolés. Comme nous sommes en hiver en ce moment ici, les conditions météo ne nous ont pas permis de tester le voilier en mer, ce sera pour une prochaine fois. Kalim le catamaran de Philippe Les filles découvrent le voilier avec le capitaine à la barre Dugong dans le port Les aux revoir avec nos amis ont été remplis d'émotion, un grand merci à eux pour leur accueil et leur disponibilité, nous espérons vous revoir dans quelques mois à Sydney. Océane sur la table d'orientation Le Phare Amédé Comme toute bonne chose à une fin, nous avons repris l'avion en direction de Cairns ou notre CC doit nous attendre avec impatience pour continuer la suite de notre voyage. Sarah, les filles et moi sommes impatients aussi de le retrouver et de reprendre notre vie de nomade que nous aimons tant. Océane quand à elle est tout simplement heureuse d'être avec nous et garde donc sa bonne humeur en permanence. Prochain récit : L'Est Australien

De Cairns à Rockhampton - Australie

DR

08-09-2009

AUSTRALIE 8 De Cairns à Rockhampton A notre retour de Nouvelle Calédonie, nous avons retrouvé notre CC avec plaisir. Il était comme nous l'avions laissé. Juste le temps d'offrir un petit cadeau à notre gardien, de faire le plein d'eau et nous avons rejoint notre bivouac préféré aux alentours de Cairns. Le lendemain nous avons fait des courses. Puis il a fallu trouver un garage pour installer les nouveaux amortisseurs reçus de France. Ce fut chose faite très rapidement et nous avons pu reprendre la route en direction du Sud. Mourilyan



Harbour Nous avons rejoint Mission Beach où les plages sont magnifiques. Nous avons trouvé un bivouac sauvage, interdit comme d'habitude, au bord d'une superbe plage. Le reste de la journée a été consacré à la baignade et au rangement dans le CC.

Mission Beach Entre Cairns et Townsville nous avons effectué de beaux bivouacs au bord de plages étonnement vides. Pourtant ici c'est l'hiver et il n'y a pas de méduses à cette époque. En effet il est interdit de se baigner de novembre à avril tout le long de la côte Est car ces méduses sont mortelles. Quelle chance pour nous de profiter de l'océan (l'eau est à 25°) sur des plages désertes.

Cardwell La chippie Retrouvailles avec des kangourous Nous sommes allés aux chutes de Wallaman, elles sont les plus hautes du Queensland (280 m). Chutes de Wallaman Balades agréables pour descendre aux chutes Nous avons rejoint Townsville, ville plus petite que Cairns et avec un charme indéniable. Nous avons consacré la journée aux enfants, piscine naturelle d'eau salée, jeux à tout va, jeux d'eau et pour finir initiation à l'escalade. Après cette journée bien remplie le petit bivouac au dessus de la ville, avec une vue panoramique, a permis un repos bien mérité. Cette petite ville a été l'occasion de plusieurs rencontres bien agréables. Une jeune femme tahitienne qui nous a fait rêvé avec sa Polynésie natale. Elle est venue en Australie avec sa fille et son compagnon pour trois années d'études et de travail. Le lagon Polynésien lui manque.

Vielles bâtisses Townsville Paradis des enfants sur l'esplanade de Townsville Après une dernière balade autour du port de plaisance, nous avons quitté Townsville pour rejoindre Bowen et sa célèbre Quenn's Beach. Ce fut encore un endroit plaisant pour y passer une journée bien paisible au bord de l'Océan.

Queen's Beach à Bowen Nous sommes ensuite arrivés à Airlie Beach. C'est le point de départ pour se rendre aux Whitesundays, magnifiques îles paradisiaques (74 en tout) qui se trouvent au milieu de la grande barrière de corail. J'ai eu le privilège de passer une journée sur un catamaran pour effectuer deux plongées dans la grande barrière plus quelques sorties de masque et tuba le long d'îles aux plages de sable blanc. Les plongées furent riches de magnifiques coraux mous de toutes les couleurs. De nombreux poissons tropicaux m'ont accompagné lors de celles-ci et quelques dauphins sont venus faire les fous autour du voilier. Pendant cette bonne journée marine, Sarah et les filles ont profité d'une magnifique piscine d'eau de mer et de jeux pour enfants à l'australienne.

Airlie Beach Les Whitesundays Le catamaran pour aller aux Whitesundays Les fonds marins magnifiques des Whitesundays Nous avons rencontré à Airlie, une famille française partie en voyage autour du monde pour dix mois avec leurs deux enfants. Nous avons passé deux belles soirées avec Gilles, Anne France, Eliot et Gaspar à partager nos expériences de voyageurs avec des enfants. Nous avons repris la route vers le sud pour rejoindre Mackay. Encore de belles plages pour faire des petits plouf avec les filles.

Plages désertes à Mackay Nous avons enfin rejoint Rockhampton après avoir passé une bonne journée de balade et de baignade à Yeppoon et à Emu Park.

Emu Park Concentration de chauves souris Yeppoon plage Océane nous a fait un gros rhume et Fanny a eu une irruption de boutons d'origines inconnues. Après quelques jours de soins tout est rentré dans l'ordre pour les deux. Le climat est idéal en Queensland, il fait bon la journée (autour de 30°) et un peu frais la nuit (entre 15 et 20°). Il faut reconnaître que le long de la côte Est il n'y a que les plages comme activités et heureusement sans méduses. Miam miam !! Pique nique plaisant Fanny escalade Chut !! Je dors

Voilà les cours du CNED ! Regardez mes couettes Complicité avec papa Bébé dort les filles rigolent Sur la stèle James Cook Les bivouacs: Toujours hors la loi, les bivouacs ont été une nouvelle fois très agréables dans des endroits retirés et d'une rare beauté. Nous n'avons été chassé d'un bivouac par un agent de sécurité qu'une seule fois depuis que nous sommes en Australie, c'est presque un miracle !! Le CC a reçu ses nouvelles suspensions, la conduite s'en ressent immédiatement avec un confort retrouvé. Un lavage général a du être fait et c'est un CC presque comme neuf qui a repris la route de la côte Est.

Mourilyan Harbour Mission Beach Cardwell Mystic Sand Beach Townsville Vue du CC Bord de mer pour changer Mackay Bivouac forêt Emu Park Prochain récit : Direction Sydney

De Rockhampton à Sydney - Australie

DR

21-09-2009

AUSTRALIE 9

De Rockhampton à Sydney

Nous avons quitté Emu Park et nous avons enchaîné une succession de beaux bivouacs le long des plages.

Incendie qui coupe la route Après une petite balade vers le Lac Monduran, nous avons rejoint Maryborough, ville d'origine de Mary Poppins. Malheureusement sa statue a été provisoirement enlevée pour rénover la place.

Lac Monduran Maryborough Le jour suivant nous sommes arrivés sur la Sunshine Coast. C'est le paradis des surfeurs. On peut les voir voler sur les vagues à tout âge. C'est un peu dangereux pour la baignade, mais la côte est vraiment belle et agréable.

Surf à tout va sur la Sunshine Coast Noosa Sunshine Coast Nous avons trouvé remarquable tout le long de la côte, des quartiers parsemés de canaux qui rejoignent l'océan. Les australiens construisent des maisons en bordure de ces canaux et amarrent leurs bateaux sur les pontons personnels. Ce sont des quartiers très plaisants où il semble bon y vivre.

Quartiers chics avec ponton personnel Au sud de la Sunshine Coast, en rentrant un peu dans les terres, nous avons trouvé les Glass Mountains. Ce sont de petites montagnes escarpées, les différents points de vue au sommet de celles-ci sont impressionnants avec des vues à 360° sur la côte et la nature environnante.

Les Glass Mountains



Glass Mountains vues de la côte Après un bivouac spectaculaire au sommet d'une colline, nous nous sommes rendus à l'Australian Zoo. Ce zoo bien conçu, nous a permis de voir de près tous les animaux d'Australie plus quelques animaux d'Asie. Les filles en ont profité pour faire des câlins à de nombreux kangourous, elles ont pu porter des Koalas, voir des diables de Tasmanie, des crocodiles, des cassowaries et bien d'autres encore. Une journée inoubliable pour elles.

Fanny et Manon portent un Koala

Océane l'admire

Les filles caressent les kangourous

Le Cassowarie et le Diable de Tasmanie

Le lendemain, nous avons regagné le bord de l'océan et nous avons suivi une petite route côtière jusqu'à Brisbane. Toutes les petites communes croisées étaient équipées de superbes parcs aménagés, barbecues et jeux pour enfants à gogo. Pélicans Point Sud de la Sunshine Coast Balade le long de la côte

Moreton Island Immense dune de sable Arrivé à Brisbane, cette ville nous a tout de suite séduit par sa propreté et son aménagement. La Brisbane river traverse la ville et apporte un certain charme à celle-ci. Les ponts sont de belles architectures et les nombreux bateaux navettes permettent une circulation plus facile. Par chance nous avons trouvé un bivouac très agréable dans le Kangourou Parc au bord de la rivière. Assez calme, gratuit, parc pour enfants, barbecues et connexion Internet en plus. Le lendemain nous avons effectué une longue marche pour découvrir la ville, ses buildings, ses vieilles églises, ses parcs verdoyants, son jardin botanique, son musée, sa galerie d'art moderne, ses immenses bassins et sa zone piétonne animée.

Brisbane city

Buildings et vieille

cathédrale

Danses aborigènes

Galerie art moderne

Musée Après trois journées à Brisbane, nous avons pris la direction de la Gold Coast. Cette côte est très réputée pour le surf et la fête. Les buildings y ont poussés comme des champignons et tout ce qui touche au tourisme se trouve facilement. Nous avons mis la journée pour longer cette côte qui nous a un peu déçu par rapport à la Sunshine Coast. Le soir nous avons bivouaqué sur un parking face à l'océan et nous avons eu la chance de voir sauter des baleines.

Surfeur Paradise sur la Gold Coast

Plage de la Gold Coast et playmette en

séance photo Le lendemain, après une petite balade sur la plage, nous avons quitté cette Gold Coast pour rejoindre Baryon Bay. Son phare est situé sur le point le plus à l'Est de l'Australie. Nous avons de nouveau aperçu de nombreuses baleines faisant des cabrioles. Ce sont des baleines à bosses et leurs nageoires sont plus longues et fines que celles des baleines franches que nous avons vues dans le sud de l'Australie (Head of Bight). A la fin de journée nous avons rejoint Ballina pour bivouaquer sauvagement le long du port de pêche.

Plage à Baryon Bay et son phare

Nous avons continué notre descente le long de la côte par Coffs Harbour, Port Macquarie, nous avons trouvé de magnifiques plages, vu de nombreux koalas dans des refuges et de nombreux kangourous en liberté. A chaque point de vue, nous avons la chance d'apercevoir des dauphins où des baleines à bosses, du spectacle dont on ne se lasse jamais.

Shelly Beach

Kangourous et Koalas sont notre quotidien

Cacatoès noir et perroquets sont fréquents aussi Les baleines à bosses s'amuse Nous avons rejoint enfin le nord de Sydney en passant par Foster et Newcastle par une route côtière coincée entre océan et lacs, c'était très agréable.

La vie à bord : Les enfants sont comblés sur la côte Est, il y a des jeux tout le long de la côte dans des parcs très bien entretenus. Elles ont été d'autant plus comblées qu'elles ont porté des koalas et caressé des kangourous. Ces petites peluches vivantes étaient vraiment craquantes, malheureusement il n'y a que dans les parcs que nous pouvons les approcher.

Sinon, Océane a 20 mois, elle est très vive et capte tous nos propos. Elle demande pour aller aux toilettes et elle est très fière en ressortant (nous aussi). Les filles commencent à essayer de discuter avec des enfants et des adultes Australien en anglais, c'est un bon début.

Miss toilette

Nos trois poulettes

Balade avec papa

Sur une plage isolée

« Les Robinsonnes »

Dans les jeux ultra modernes

Fanny le kangourou

A la galerie d'art moderne Balade à Brisbane Sanctuaire des Koalas

Les

dinosaures et les insectes

Rencontre avec un lézard

A l'hôpital des Koalas

Bonne balade Sarah

cuisine du bon pain

Les bivouacs : Nous avons encore trouvé de bons bivouacs sauvages. Nous avons connu en trois jours, nos deux premières expulsions car il était interdit de camper. Les deux fois heureusement se sont passées en début de soirée et nous nous sommes rabattus sur des bivouacs nature où personne ne vient nous déranger. Sinon nous avons trouvé de beaux endroits en bord de mer ou sur des hauteurs où nous avons l'impression de dominer le monde.

Poona

Devant une rivière

Glass mountains

Brisbane

Blina

Red Rock

Port Macquarie Prochain récit : Sydney et le bilan de l'Australie

Sydney et le bilan sur l'Australie - Australie

DR

02-10-2009

SYDNEY Superbe ville pour finir notre visite en Australie. Le point fort est bien sur le magnifique Opéra devant le Harbor Bridge. Cet opéra unique au monde symbolise bien cette ville. Avec notre CC, il a été facile d'aller dans toutes les presqu'îles possibles pour l'apercevoir de tous les côtés. Mais la meilleure vue sur l'opéra reste celle du bateau. Nous avons pris un ferry à Mainly et nous avons découvert la baie petit à petit. Nous sommes passé sous l'opéra et de là, la vue sur celui-ci avec la ville et le pont derrière, est fabuleuse.

Sydney vue sous tous les angles Nous avons sillonné la ville, visité quelques parcs, la cathédrale et le quartier "The Rocks", ancien port de Sydney Mainly Superbe baie Cathédrale Les policières australiennes Mainly et sa plage de surfeurs et de multiples petits ports de plaisances dans des anses sont magnifiques. Ce fut nos endroits



préférés pour y faire nos derniers bivouacs australiens. La semaine à Sydney a été principalement accès sur la préparation du CC pour l'envoyer en cargo à Los Angeles. Lavage de celui-ci, vidange des réservoirs, vidanges des bouteilles de gaz, installation de la grille de sécurité sans oublier toute la paperasserie administrative avec la compagnie maritime ainsi que les douanes australiennes. De plus il a fallu préparer nos sacs pour un moi, durée de traversée du cargo.

Notre CC sur le Flat Rack près pour la traversée Nous allons nous envoler en Polynésie et nous poser sur un atoll, Rangiroa, ou nous allons profiter de la plongée et de la vie sur une île.

BILAN sur quatre mois et demi en Australie

Notre parcours

Nos animaux fétiches

Les aborigènes dans leur vie d'antan Visiter

L'Australie en camping car en famille était une étape incontournable au départ de notre tour du monde. Nous avons bien profité de tout ce temps sur le territoire australien pour découvrir l'immensité du pays, ces bons côtés et ces quelques points négatifs.

Le gros point fort de l'Australie, c'est la propreté et les structures aménagées pour les familles et les enfants. On trouve des barbecues et des jeux pour enfants hyper modernes un peu partout dans le pays. Chaque région est immense et possède des caractéristiques bien personnelles. Au nord, ce sont les parcs, Kakadu et Lichfeild, et de nombreuses réserves aborigènes. Ce fut nos premières rencontres avec les crocodiles et les kangourous. Cascades d'Edith

Crocodiles

Nombreuses termitières et baobabs

Kakadu

Coucher de soleil à Yellow river Notre premier kangourou Aborigènes jackaroos A l'Ouest, ce sont les plages

désertes et sauvages, les gorges et beaucoup de parcs à ne visiter malheureusement qu'en 4X4. La plongée et le masque et tuba nous ont permis de faire nos premières rencontres avec le requin baleine et la raie guitare. Les émeus et les kangourous étaient présents à presque tous nos bivouacs. Broome Les falaises Shark Bay Kalbary

Exmouth Ningaloo Le requin baleine

Raie guitare Emeus à Cap Range Le Sud,

c'est les longues lignes droites interminables dans le Nullarbor. Ce fut l'occasion d'y voir les baleines franches et les wombats.

Les pinacles au Sud Ouest Waves rock

Coucher de soleil à Espérance

Baleines franches à Head of bight

Le wombat Le fameux centre rouge, de loin

notre endroit préféré, nous a permis de découvrir le très connu Ayers Rock, mais aussi les Olgas, le Kings Canyon, les Mc Donells, Cobber Peddy et les Marbres Devil's. Ayers Rock

Mont Olga King's Canyons

Cobber Peddy Devil's Marbre Nombreux Road Trains L'Est nous a fait découvrir, la Grande Barrière de

Corail, la forêt tropicale du Queensland, de magnifiques plages et deux villes que nous avons beaucoup aimées, Brisbane et Sydney. La plongée a été bonne mais un peu décevante par rapport à la réputation mondiale du site. L'Est fut l'occasion de belles rencontres avec les Koalas et de nombreux kangourous. Les baleines à bosses assuraient un spectacle permanent du bord des plages et des points de vue. Pour visiter ce côté du pays, il est impératif de le faire entre Mai et Octobre pour éviter les méduses mortelles et profiter des magnifiques plages de sable blanc. L'Est est un peu plus peuplé que l'Ouest mais il est possible encore d'y trouver des coins tranquilles. Emu Park Chutes de Wallaman Brisbane Baryon Beach

Port Macquarie Opéra de Sydney Lorsque l'on parle d'immensité, c'est le cas, nous avons parcouru près de vingt

milles kilomètres. Et souvent des routes monotones sans rien à voir durant des kilomètres. Un des soucis en Australie, ce sont les bivouacs. Ce pays est submergé de "caravans parcs" payants ou les campeurs sont entassés les uns sur les autres et ce scénario n'est pas trop notre tasse de thé. Nous préférons de loin les bivouacs isolés et sauvages. Le pays est si vaste que nous avons trouvé notre bonheur et réalisé de superbes bivouacs inoubliables en ayant toutefois le sentiment d'être hors la loi...

Le coût de la vie ici est extrêmement élevé. De plus tout est réglementé et aseptisé et ce fut un choc pour nous de nous réadapter à toutes ces règles après quinze mois à vadrouiller au Moyen Orient et en Asie. Le peuple australien est plutôt sympathique en général, les voyageurs que nous sommes les intéressent sans plus. Nous avons par contre croisé

beaucoup de "gypsies australiens", qui sont en fait les retraités. Ils voyagent nombreux tout autour de l'Australie en suivant les climats pour garder le soleil. Ces gens là sont plutôt conviviales et ouverts aux étrangers voyageurs. Par contre quand nous leur avons parlé de notre tour du monde, ils étaient souvent plus intéressés par notre tour d'Australie. Il y a un certain chauvinisme et nationalisme de la part de tous les australiens que nous avons pu rencontrer, mais ne leurs jetons pas la pierre, c'est bien d'être fier de son pays. La faune est vraiment variée et fournie ici, malheureusement les animaux qui y vivent circulent surtout la nuit. Malgré tout nous sommes très satisfait des rencontres que nous y avons fait et nous garderons

en mémoire tous les oiseaux, les kangourous, les Koalas et les nombreux animaux marins. La condition de vie des aborigènes et le respect que leur portent les australiens sont lamentables et extrêmement tristes. C'est déplorable pour un pays de cette envergure, mais que pouvons nous y faire, à part constater l'état des choses. C'est pour nous le gros carton rouge que nous attribuerons aux australiens. Pour un voyageur qui veut visiter l'Australie avec son propre véhicule, je me demande si le jeu en vaut la chandelle. En effet les conditions sont draconiennes pour apporter son véhicule avec la quarantaine et les formalités administratives surtaxées. Le pire a été de renvoyer le véhicule hors d'Australie, les formalités sont cette fois ci beaucoup plus simples mais le coût du transport est démentiel.

Découverte du didgeridoo Bye, Bye l'Australie et vive les USA via la Polynésie, notre grand voyage continue. Prochain récit : La Polynésie, Tahiti et Rangiroa

Rangiroa - Polynésie française

DR

16-10-2009

Premier petit bilan après deux semaines passées à Rangiroa. Rangiroa se trouve en Polynésie Française



dans l'archipel des Tuamotu. Son lagon de 80km de long sur 30km de large est le plus grand de la Polynésie Française. On dit qu'il pourrait contenir l'île de TAHITI. Il est constitué d'une succession de motus (petite île basse). Il n'y a que deux villages à Rangiroa, Avatoru, le plus grand et Tiputa sur le motu voisin. Le motu qui est le plus grand, sépare les deux passes d'une dizaine de km.

Atoll de Rangiroa Nous vivons de grands moments en plongée comme jamais auparavant. Nous plongeons régulièrement avec des dauphins tursiops et ceux-ci viennent jouer avec nous et adorent se faire caresser, c'est incroyable avec des animaux totalement sauvages. Sarah et Denis avec un dauphin

Denis et le dauphin Ils viennent nous voir très régulièrement Nous avons déjà effectué 30 plongées à nous deux et à chaque fois nous croisons des cinquantaines de requins gris, des énormes requins pointe blanche de récif, des raies mantas, des raies léopards qui font leur balai, des Napoléons incroyablement gros, des baracoudas en bancs qui tourbillonnent avec qui nous pouvons nager dans le tourbillon, des tortues ainsi d'autres nombreuses espèces de poissons multicolores. Sarah n'a même pas peur

Requin pointe blanche de récif Des requins gris par centaine à 50 m de profondeur Raies mantas qui nous passent au dessus

Nombreux bancs de Baracoudas Napoléon Les plongées sont un peu épuisantes car très profondes, eh oui les requins adorent se balader à 50 m de profondeur. En moyenne nous plongeons entre 30 et 50 m avec en plus toujours un fort courant dans les passes. L'explication de nos nombreuses rencontres sous marines est la suivante : Dans la fameuse passe de Tiputa une grosse faune pélagique du pacifique a élu domicile et nous pouvons ainsi les croiser régulièrement. Nous assistons fréquemment à diverses scènes de reproduction et de prédation.

Fanny et Manon sont ravies car je leur ai fais faire un petit baptême de plongée. Baptême de plongée pour les filles avec papa De plus elles ont de nombreux petits amis avec qui elles jouent régulièrement Fanny nage avec les mantas

Manon nage avec les dauphins Les filles avec Paulo et Camille Sinon la vie sur l'Atoll est agréable, nous avons rencontré pas mal de gens qui travaillent ici et c'est intéressant pour comprendre la vie sur un atoll. Les polynésiens sont accueillants et souriants. Nous vivons dans une petite maison en bois bien aménagé et l'espace nous fait un peu drôle par rapport à notre bon camping car. Nous pensons souvent à lui pendant qu'il vogue tranquillement sur l'océan en direction de Los Angeles. La prochaine mise à jour permettra de découvrir plus de photos de plongée mais aussi plus de photos de l'Atoll.

Rangiroa2 - Polynésie française

DR

26-10-2009

La Polynésie Française 2 Vue d'avion sur Rangiroa La passe d'Avatoru Le séjour a continué sur le même rythme, plongées, masque et tuba, visite du petit village de Tiputa, pêche sous marine, et bien sur école quotidienne pour Sarah et les filles. Les plongées nous ont permis de continuer à voir régulièrement les dauphins, les raies mantas et les requins. Sarah et le requin de recif

Denis et le dauphin Fanny et la raie manta La passe de Tiputa permet cinq sortes de plongées différentes. Passe de Tiputa On peut y faire de fantastiques dérivantes dans un courant très fort, on peut aller se poser au fond (50 m) pour assister au spectacle des requins par centaine. Requins par centaine Ou nous restons à l'angle de la passe et nous attendons patiemment les dauphins qui nagent autour de nous, les raies mantas qui passent tels des oiseaux géants de mer au dessus ou en dessous de nous. Deux requins pointe blanche de récif

Les dauphins s'amuse Les raies mantas remontent en surface De temps en temps, un banc d'une centaine de baracoudas vient tourner autour de nous et nous nageons au milieu d'eux paisiblement. Au milieu des baracoudas Parfois un énorme Thon vient très près comme pour nous saluer, les énormes napoléons, très curieux, nous approchent très calmement. Le

napoléon et sa grosse bouche A chaque sortie, nous terminons nos plongées sur un massif corallien où nous croisons une multitude de poissons multicolores, des tortues de mer, des énormes murènes. Nous pouvons même observer de minuscules créatures telles les nudibranches, les crevettes ainsi que les nurseries de toutes sorte de poissons. Le corail n'est pas ce que nous avons vu de plus beau, mais malgré tout il y a quand même quelques belles couleurs de coraux.

Tortue poisson lion Poissons papillons Poissons porcs épiques Poisson pierre Murène Ludjans Raie léopard La passe d'Avatoru est une plongée différente, on y croise des gros requins pointe blanche de récif, les coraux et la petite faune y sont plus riches. Gros requin de récif

Belles couleurs des coraux La population de Rangiroa est sympathique et souriante. C'est vrai qu'ici, sur un atoll, il n'y a pas grand-chose d'autre à faire que la plongée. Le snorkeling n'est pas formidable car les bords du lagon sont très abîmés et pauvres en coraux, donc pauvres en poissons multicolores. Comme il n'y a pas de montagnes ou même de collines, les balades sont peu variées et il n'y a que sur le platier côté océan qu'on se promène à la recherche de coquillages ou d'oursins succulents. La végétation n'est pas variée et se résume aux uniques cocotiers. Donc il n'y a pas de fruits et légumes et



l'approvisionnement ne se fait que par les cargos qui livrent des marchandises en provenance des îles hautes et notamment des Marquises. C'était agréable d'aller au cargo et d'acheter nos fruits et légumes directement aux chaloupes. Ce fut un peu la même chose pour le poisson, des bateaux de pêche arrivent à quai et vendent leur poisson. Nous avons acheté du thon, directement découpé devant nous sur le bateau.

Les filles observent le découpage du thon

Découpage du thon Pour le reste des marchandises, il y a cinq ou six épiceries qui vendent de tout, deux quincailleries pour se dépanner, une station service, trois médecins, un dentiste, un pharmacien, une banque avec un distributeur. L'école primaire et le collège proposent parfois des séances de cinéma ou autres activités. Il n'y a que deux gros hôtels et une multitude de pensions familiales qui accueillent les touristes. Il y a en tout six clubs de plongée qui pratiquent tous les mêmes sites. Chaque club se prétend meilleur que le concurrent mais la passe est tellement riche de cette faune incroyable, qu'ils n'ont en fait pas de mérite. L'exemple le plus flagrant c'est de pouvoir caresser les dauphins. La preuve que les clubs n'ont pas de monopôle sur tel ou tel dauphin comme ils s'en vantent, c'est que même nous, nouveaux arrivants, avons eu la chance de pouvoir les caresser et de jouer avec eux. Ce sont vraiment les dauphins qui décident s'ils veulent ou non jouer avec les plongeurs et c'est cela qui est fabuleux.

Moment

magique : jouer avec un dauphin Notre choix de louer une petite maison pour trois semaines a été avantageux

économiquement mais aussi nous avons été plus proche des polynésiens de Rangiroa. Pour louer la maison, faire un petit email à Carole : carpom@mail.pf

La vie de la famille sur cet Atoll merveilleux :

Ecole pour les filles

Masque et tuba pour Sarah et les filles

Pendant ce temps là Papa les observe avec Océane

Attention

la vague

Chez nos amis Philippe et Elisabeth

Fanny l'acrobate

Baptême de plongée pour Manon Un petit

mot sur le village de Tiputa, il est plus authentique, plus fleuri et les gens sont encore plus accueillants et souriants qu'à Avatoru. En conclusion, Rangiroa est la Mecque incontournable de la plongée et temps que l'on n'a pas connu cet endroit, on n'a rien vu de la plongée à haute sensation.

TAHITI L'île de Tahiti est

complètement différente, c'est une île haute avec de nombreuses montagnes en son centre et sa capitale Papeete est surpeuplée par les habitants et la circulation.

Théo et Julien, deux petits copains polynésiens Nous avons passé deux jours et nous en avons profité pour faire le tour de l'île. Les plages sont souvent de sable noir. La vue du belvédère est magnifique sur le lagon et l'océan. La pluie ne nous a pas permis de réaliser de belles photos, dommage.

Montagnes au centre de L'île

Plage de sable rose

Coucher de soleil à Tahiti Nous avons dîné avec nos amis Carole et Pomaré aux

roulottes de Papeete. Ce sont en fait des fourgons de cuisines qui proposent des mets délicieux chaque soir sur la place centrale du port.

Ambiance agréable aux roulottes Après un dernier petit repas de poisson cru au lait de coco,

nous avons pris l'avion en direction de Los Angeles. Notre bon CC devrait y arriver dans quelques jours et nous avons hâte de le retrouver pour parcourir les parcs américains.

Prochain récit : Le Far West américain.

USA1 - Etats-Unis (Les)

DR

10-11-2009

USA 1 Dans l'attente de notre CC, nous en avons profité pour visiter Los Angeles. Nous sommes allés à Venice Beach, réputée pour ses extravagances. Nous avons loué des vélos et nous nous sommes baladés le long du front de mer.

Venice Beach Le lendemain nous sommes allés à Hollywood. Le boulevard principal est agréable, toutes les stars de Hollywood ont leur étoile avec leur nom inscrit sur le trottoir. Ensuite nous avons parcouru les rues de l'arrière pays à Beverly Hills pour essayer de retrouver les demeures de stars. Malheureusement dès qu'une maison appartient à une star, elle est surprotégée, haies immenses, portail énorme et gardiens qui veillent au grain. Les paparazzis sont malvenus. Ce sont des quartiers de milliardaires, grosses voitures et villas démesurées caractérisent les lieux.

Limousine en longueur

Vue sur Los Angeles

de Beverly Hills Enfin, après 4 jours d'attente, nous avons récupéré le CC. Nous avons décidé de prendre la route en direction des parcs les plus proches avant que l'hiver ne s'installe. Nous avons rejoint Palmspring, petite ville au milieu du désert, nous sommes montés en téléphérique et la vue sur cette vallée était magnifique. Palmspring

Vue

sur Palmspring

Petite balade au sommet Le premier parc fut le Joshua

Tree, immense désert recouvert d'une végétation très particulière. Des Joshua Trees, des cactus Cholla et des Yucca le peuplent.

Joshua Tree

Visite d'un ranch à Joshua Tree

Coucher de soleil à Joshua Tree

Magazin à Joshua Tree

Après deux nuits très calmes et agréables au milieu du désert, nous avons poursuivi notre route en traversant la réserve de Mojave. Un petit stop vers les cavernes de Mojave a été l'occasion d'une belle promenade et d'une rencontre avec un bébé serpent à sonnette.

Mojave Preserve

Un bébé serpent à sonnette Après une

nouvelle nuit, seul au monde, nous avons pris une piste au milieu du désert pour rejoindre la route de Las Vegas.

Piste carrossable pour rejoindre Las Vegas Quelle n'est pas la surprise d'arriver

dans cette ville de folie au milieu du désert. Les hôtels somptueux représentant des thèmes du monde entier sont



magnifiques. On passe devant l'Egypte et les pyramides puis Paris et la Tour Eiffel, New York et la statue de la liberté, Venise et ses gondoles, Excalibur et ses châteaux, l'île aux trésors et ses bateaux de pirates, le Circus Circus et tous ses spectacles, le César Palace et son luxe débordant, le Bellagio, le Wynn, le Encore, le Sahara.....et tant d'autres encore. Retrouver Paris après presque deux années de voyage nous a fait bizarre. Du haut de la tour Eiffel nous avons admiré Las Vegas la nuit. Et dire que je ne suis jamais monté sur notre propre tour Eiffel !!

Le LUXOR
 Le New York New York
 Harley Davidson Bar
 Casino un peu
 Spectacle des fontaines du Bellaggio

Machines à sous
 Océane et les peluches gagnées aux jeux
 Las Vegas, ville de lumières C'est la démesure, les limousines, les voitures de sport circulent à tout va. La mixité ethnique est à son paroxysme. Le spectacle des lumières la nuit est fabuleux, petits et grands, nous avons adoré nous balader la nuit au milieu de ce spectacle permanent. Quel fantastique endroit pour fêter mon anniversaire !

Anniversaire Denis Le jeu, la fête et le sexe font parti du mythe de Las Vegas, nous nous sommes contentés des spectacles, des buffets et des shows de lumières. Après quatre journées à Las Vegas, nous avons repris la route en direction du Grand Canyon. Que dire de Grand Canyon, FABULEUX !!! Nous adorons ce canyon faisant parti des sept merveilles du monde. Nous avons suivi un petit sentier qui longe le canyon durant cinq heures. Les points de vue sont si somptueux que la longue marche nous a paru moins longue. Et oh surprise pour moi, Sarah et les filles m'ont réservé un vol en hélicoptère au dessus du grand canyon pour fêter mon anniversaire. Quel cadeau magnifique ! J'ai survolé cette merveille de la nature durant presque une heure et je peux vous dire que je n'ai pas vu le temps passer.

Mon cadeau d'anniversaire, une balade en hélicoptère au dessus du Grand Canyon Je joindrai plus de photos de ce grand canyon dans la prochaine mise à jour. La vie à bord : Tout le monde a été ravi de retrouver la vie à bord de notre CC. Nous avons vite retrouvé nos repères et chacun a retrouvé avec plaisir son lit. Halloween, très célébré aux USA, a été l'occasion pour les filles de se déguiser et de faire un peu les folles dans un grand magasin. Pour la première fois depuis le début de notre long voyage, la température extérieure est descendue juste en dessous de 0° durant la nuit. Autant vous dire que le chauffage du CC a été bien apprécié de tous. Heureusement, durant la journée, le ciel est bleu et le soleil nous donne une température idéale pour effectuer les balades (20°).
 Maîtres nageuses à Venice Beach

Petit tour de vélo à Venice Beach Avec
 Marylin Monroe La famille à Hollywood
 Les filles avec Mickey Les stars à Hollywood
 Déguisements pour Halloween Océane à Joshua Tree
 Hauteurs de Palmspring Bisous pour l'anniversaire de papa
 Drôle d'arbre au Bellaggio

Statues de bronze et fontaines
 Balade la nuit à Vegas Mais faites taire la pipelette !!!
 Lingerie américaines démesurées et pratiques Les bivouacs : Pour récupérer le

CC, il a fallu deux jours pour les douaniers et beaucoup de paperasse. Ils ne reconnaissent pas le carnet de passage en douane. Ensuite, alors que nous pensions récupérer le CC très rapidement, le problème fut le déchargement de celui-ci du flat rack. Les américains de réputation très organisés ont une faille au niveau du déchargement de véhicules. Il a fallu louer deux grues pour le décharger, je peux dire que j'ai tremblé lorsqu'il s'est retrouvé dans les airs au bout de quatre câbles minuscules. Enfin nous l'avons récupéré entier et sans dommage. Surprenant, on ne nous a pas demandé un dollar de plus que ce que nous avions payé d'Australie. Le jour suivant, nous avons effectué la vidange, le lavage et le remplissage de gaz. Toutes ces corvées terminées, nous avons pu prendre la route pour le plaisir de tous. Les bivouacs aux USA doivent être normalement effectués dans des campings aménagés. Ils ont un prix correct par rapport à l'Australie mais nous préférons de loin nos bivouacs sauvages au milieu de nul part. Nous avons donc déjà effectué de beaux bivouacs nature dans des endroits isolés mais tout de même sécuritaires. Le CC arrive

Révision avant de repartir Joshua Tree Joshua Tree bis Mojave réserve
 Prochain récit : Les Parcs de l'Ouest Américains suite

USA2 - Etats-Unis (Les)

DR

19-11-2009

USA2 Grand Canyon, Lake Powell, Antélope Canyon, Monument Valley, Bridge National Park Le Grand Canyon en hélicoptère restera un souvenir inoubliable à tout jamais. Nous avons rencontré des voyageurs Belges avec trois enfants et nous avons passé une bonne soirée avec eux à échanger nos expériences (www.nospetitstours.be). Après trois bonnes journées passées au Grand Canyon, nous avons repris la route en direction de Pages.

Le Grand Canyon
 Océane surplombe le Grand Canyon La route suivait le canyon du Petit Colorado, moins connu mais magnifique aussi. Le petit Colorado Nous sommes finalement arrivés à Pages, petite ville entourée de merveilleux sites. Le Parc National de Glenn Canyon donne accès au Lac Powell, long de 200 Kms au milieu de petites montagnes escarpées. La vue sur le lac est une



nouvelle fois magique, nous y avons fait quelques piques niques très agréables. Lac Powell Barrage
 Petit pique nique avec les amis Malheureusement le mauvais temps durant deux journées fut de la partie. Nous avons donc décidé d'attendre le retour du beau temps pour visiter les beaux sites environnants et nous en avons profité pour faire quelques corvées, lavage et courses. Quelle ne fut pas notre surprise de voir débarquer à nos côtés sur le parking, la famille Lafarge de Annecy et son beau camion aménagé. Nous avons passé les deux journées maussades en leur compagnie et nous en avons oublié le mauvais temps. Enfin le soleil et le ciel bleu sont revenus, les températures étaient fraîches, 10/15° la journée et -5° la nuit mais quel plaisir d'être dans l'Ouest américain en hiver car il n'y a que très peu de touristes sur les sites. Quand nous avons appris qu'à Grand Canyon il y avait 4,5 millions de visiteurs par an, nous étions heureux d'être quasiment seul à admirer le spectacle. Nous sommes allés avec nos amis Français, visiter Antélope Canyon, c'est un fissure étroite qui s'enfonce dans le grès. Ce lieu a été découvert par une indienne Navajo en 1930 alors qu'elle promenait ses chèvres. Il offre de belles couleurs avec la lumière du jour et du soleil. La balade à travers ce canyon nous fait découvrir de magnifiques nuances colorées qui sont d'ailleurs plus accentuées sur les photos qu'en réalité.

La magie des couleurs d'Antélope Canyon Ce site est géré par les indiens Navajo. A la fin de la balade nous avons eu la chance de rencontrer cette vieille femme qui a maintenant 86 ans et nous avons pu discuter un peu avec elle et avec sa fille. Elle conduisait sa voiture et à son age, elle semblait bien en forme. Difficile d'imaginer que cette femme faisait partie de la tribu des Navajos il y a soixante ans. La vieille indienne

Horse Shoe Après deux bivouacs avec nos amis juste à côté du canyon de Horse Shoe, nous les avons quitté pour partir en direction de Monument Valley, le lieu des westerns de John Ford avec John Wayne. Ce lieu mythique en plein territoire Navajo est magique, ça faisait parti de mes rêves de circuler avec mon CC sur ces pistes du Far West. C'était vraiment fabuleux. Le héros John Wayne

Les indiens d'aujourd'hui sont tellement différents de ce que nous avons vu dans les films de cow-boys et d'indiens. Ils vivent de façon modeste dans des petites maisons et essaient de profiter des touristes pour gagner leur vie. Ils sont différents des américains, parlent leur dialecte entre eux, ils fabriquent des bijoux et babioles, ils parlent très peu et seulement pour l'essentiel. Nous avons discuté avec un indien de mon age qui m'a dit que l'époque des indiens avec des plumes et des chevaux s'est arrêtée vers les années soixante. Monument Valley et ses Mittens

Monument Valley avec le CC Les Mittens vues de l'autre côté La balade entre les Mittens de Monument Valley est incroyable. Ces formations rocheuses au milieu de nulle part ne laissent pas indifférents. Nous avons parcouru avec le CC, les 27 kilomètres de piste au milieu de ces merveilles géologiques. Certes, nous aurions pu faire un tour de cheval à la John Wayne entre ces Mittens, mais pour nous, le faire avec notre maison roulante fut merveilleux. Avant de quitter les lieux, nous avons fait un tour dans le musée cinématographique du site et c'était assez intéressant de retrouver des photos et des extraits de vieilles scènes des westerns d'antan.

John Wayne dans un de ses films Les filles chez le sheriff Un hogan Monument Valley

Un lama au Far West Une visite importante est de traverser la vallée des Dieux juste après Monument Valley en direction du nord. En effet, tout le long de cette piste carrossable pour le CC, nous retrouvons une réplique de Monument Valley. Nous y avons passé un bivouac seul au monde face à une vue sublime. La vallée des Dieux
 Le lendemain, nous avons poursuivi notre route sur une piste dévoilant une vue imprenable sur la vallée des dieux.

Vue sur la vallée des dieux Nous avons rejoint le National Bridge National Monument, ce petit parc donne accès à des balades agréables sur un canyon agrémenté de vieux pont naturels. Durant la balade nous avons rencontré la neige suite aux chutes des semaines passées. Les filles ont adoré marcher dans la neige. Pour le bivouac, nous avons pris une piste un peu enneigée qui s'élevait au dessus du parc nous dévoilant une vue magnifique.

Balade dans la neige
 Ponts naturels Coucher de soleil au dessus du parc La vie à bord :
 Nous avons fait de bonnes rencontres, entre la famille Rixhon avec trois enfants et la famille Lafarge avec trois enfants aussi, nous avons eu du bon temps. Les filles ont apprécié de pouvoir parler français avec des enfants. Elles ont pu jouer à tout va et chacun était bien triste de se séparer pour reprendre son chemin.

Au dessus de Grand Canyon Sarah et Océane au Grand Canyon

Les filles avec Sami le petit copain Belge Eddy, Anne Loan et Sami Un cerf mullet au Grand Canyon Avec Philippine, Tikeo et Noé dans le camion

Fanny sur la piste au Glen Canyon Avec Bob, Brise et les enfants La neige à Monument Valley Denis à Monument Valley

Les filles avec le cowboy et l'indien Océane et les peintures indiennes

Les filles ont trouvé un morceau de glace Les bivouacs : Nous avons partagé quelques bivouacs avec les familles voyageuses et nous passions de bonnes soirées, les enfants dans un véhicule et les parents dans l'autre. Nos deux bivouacs à Monument Valley face à ces merveilles ainsi que notre pique nique dans le parc resteront des moments inoubliables encore. Notre début de séjour dans l'Ouest américain nous ravi profondément. Nous en prenons plein les yeux.



Avec la famille Rixhon Petit Colorado Lac Powell Avec la famille Lafarge Passage de
ruisseau Piste de Glen Canyon Monument Valley Monument Valley bis Le CC sur la piste de la
vallée des dieux Vallée des dieux Piste enneigée Au dessus de National Bridge Prochain récit : La
suite des parcs de l'Ouest Américain. .